



Bejárható
Magyarország
Program



Bejárható Magyarország Program

V. Természetjárás gyakorlati ismeretei

Földrajzi, meteorológiai ismeretek

Dr. Négyesi Lajos

Dr. Négyesi Lajos

1984-1995 Hivatásos katona, mélységi felderítő

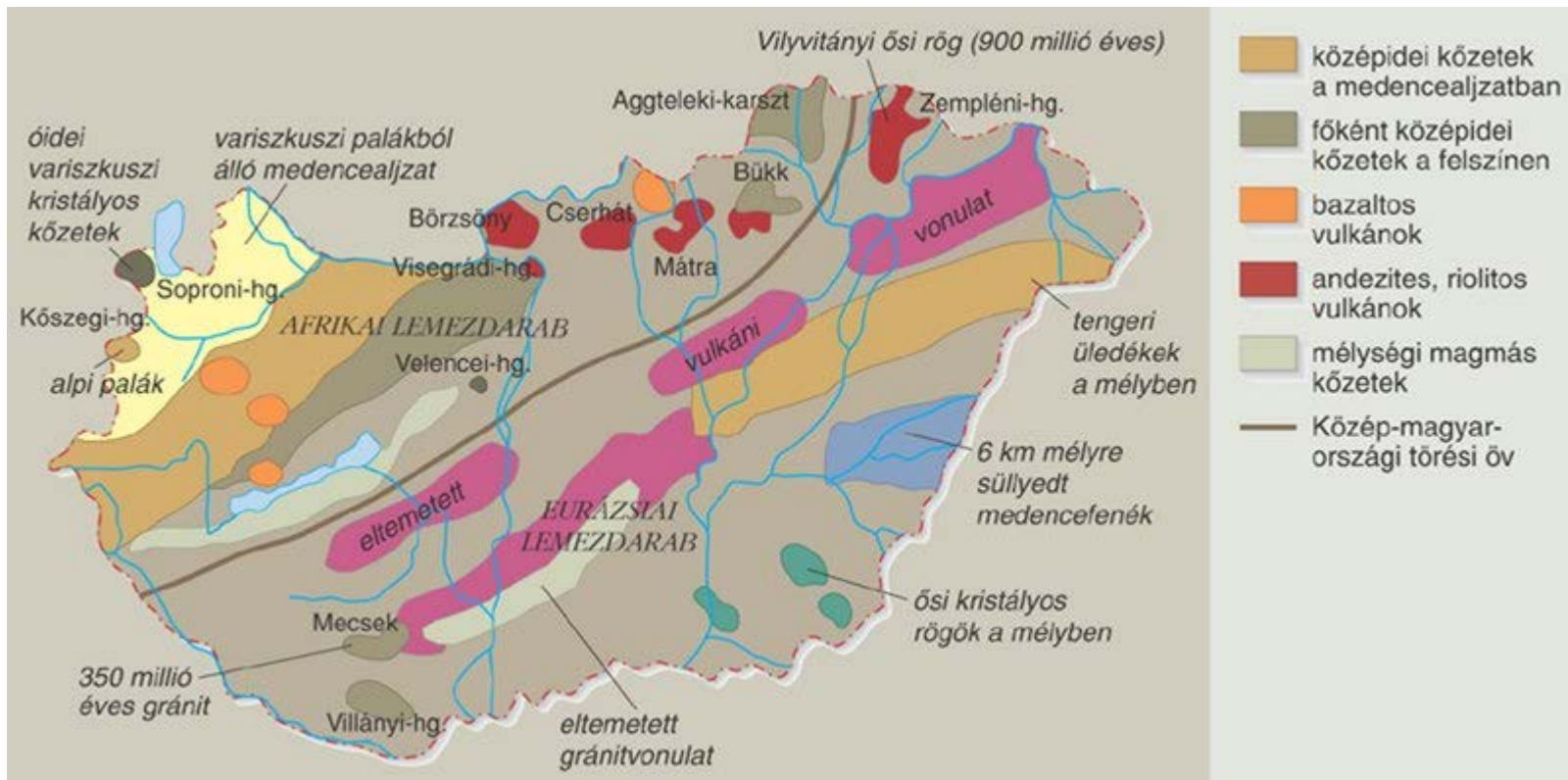
1995-2007 Hadtörténelem oktató, egy.adjunktus ZMNE

2007-2011. Hadirégész osztályvezető HM HIM

2011- Szolgálati járadék, önkéntes műv.tart. alez.

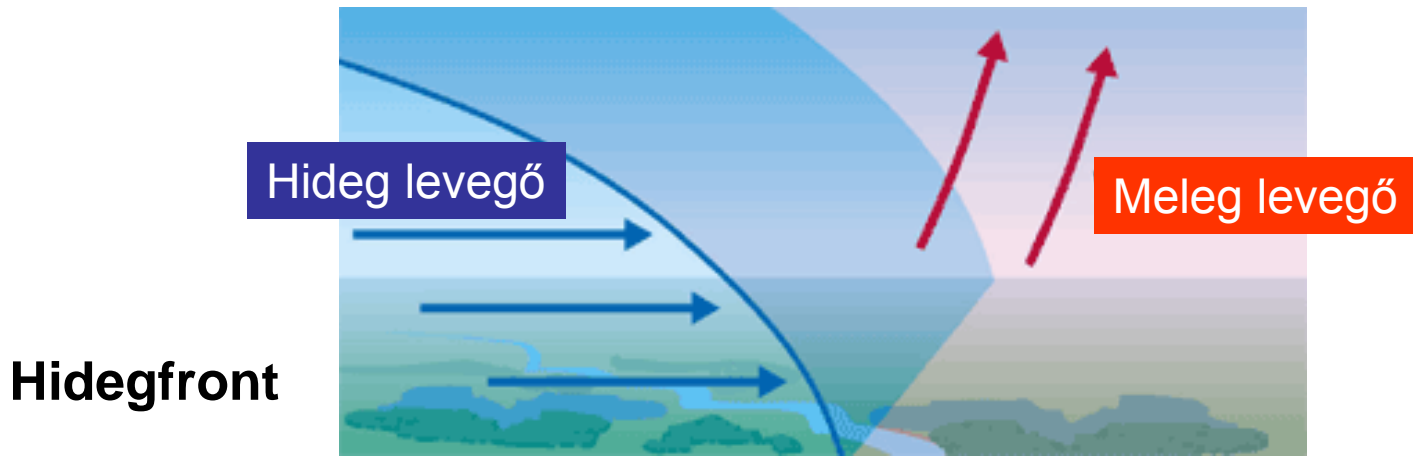
2011-2012 Hadtörténelem oktató egy. docens NKE

Magyarország földtörténete



Magyarország folyói és tavai







Zivatarfelhők



Mammák

IDŐJÁRÁS

ÉGHAJLAT

LEVEGŐKÖRNYEZET

ISMERET-TÁR

OMSZ

Aktuális időjárás

Veszélyjelzés

Előrejelzés

Humánmeteorológia

Agrometeorológia

Repülésmeteorológia

Balaton

IDŐJÁRÁS > Előrejelzés



Relax Csomag***
Törökország, Alanya
Repülő, Félpanzió
AKCIÓS
49.900 Ft/fő-től
QUESTOR

OMSZ előrejelzés

június 13 péntek »	június 14 szombat »	június 15 vasárnap »	június 16 hétfő »	június 17 kedd »	június 18 szerda »	június 19 csütörtök »
11, 20 °C 26, 30 °C	11, 17 °C 23, 27 °C	10, 15 °C 21, 26 °C	9, 14 °C 22, 26 °C	11, 16 °C 22, 27 °C	12, 17 °C 21, 26 °C	12, 17 °C 22, 27 °C
						

Országos előrejelzés: péntek 

Nagy részt gomolyfelhős, napos idő valószínű. Helyenként - nagyobb eséllyel délnyugaton és az Észak-alföldön - zápor kialakulhat, délnyugaton egy-egy zivatar is lehet. Az északnyugati szél napközben többféle megélénkül, főként az ország középső részén időnként megerősödik. A hőmérséklet délután 26 és 30, késő este 18 és 23 fok között valószínű.

OMSZ: 2014. június 13. 12:02 (10:02 UTC)

[fbhW, fhW]



Minden 14 év alatti gyermeket ingyen látunk vendégül 2014.06.15 és 08.31. között az Aquaticum Termál & Wellness Hotel*****-ben

Foglalási időszak: 2014.05.29 - 2014.06.20.



Előrejelzés



OMSZ előrejelzés

- ▶ Települések - automatikus előrejelzés
- ▶ Valószínűségi előrejelzés
- ▶ Magassági előrejelzés
- ▶ Térképes modell előrejelzés
- ▶ Külföld - automatikus előrejelzés
- ▶ Valószínűségi előrejelzés ismertető 
- ▶ Meteorológiai szolgáltatások díjai 



Térképes modell előrejelzés



Az ECMWF readingi központjában naponta kétszer, a 00 és a 12 UTC-s kezdeti meteorológiai mezőkből kiindulva 10 napos determinisztikus modell előrejelzéseket futtatnak. A modell számos fizikai kölcsönhatást vesz figyelembe, így például az óceán - léggör, a talajnedvesség és a léggör, valamint a hótakaró és a léggör közöttit. A globális modell a felszín és a 0.1 hPa nyomási szint között 136 réteget tartalmaz. A modell horizontális térbeli felbontása 16 km.



Az AROME modell egy nem-hidrosztatikus mezoszkálájú numerikus előrejelző modell, amely igen fejlett fizikai parametrizációs csomaggal rendelkezik. Az AROME projektet 2000-ben indították a Meteo-France-ban, amikor felmerült az igény egy nagy felbontású, korlátos tartományú modell kifejlesztésére. Az elsősorban ultra rövidtávú előrejelzések készítésére szolgáló modell az OMSZ szuperszámítógépén fut naponta négyszer. A modell a felszín és a 2.7 hPa nyomási szint között 59 réteget tartalmaz, horizontális térbeli felbontása 2.5 km.



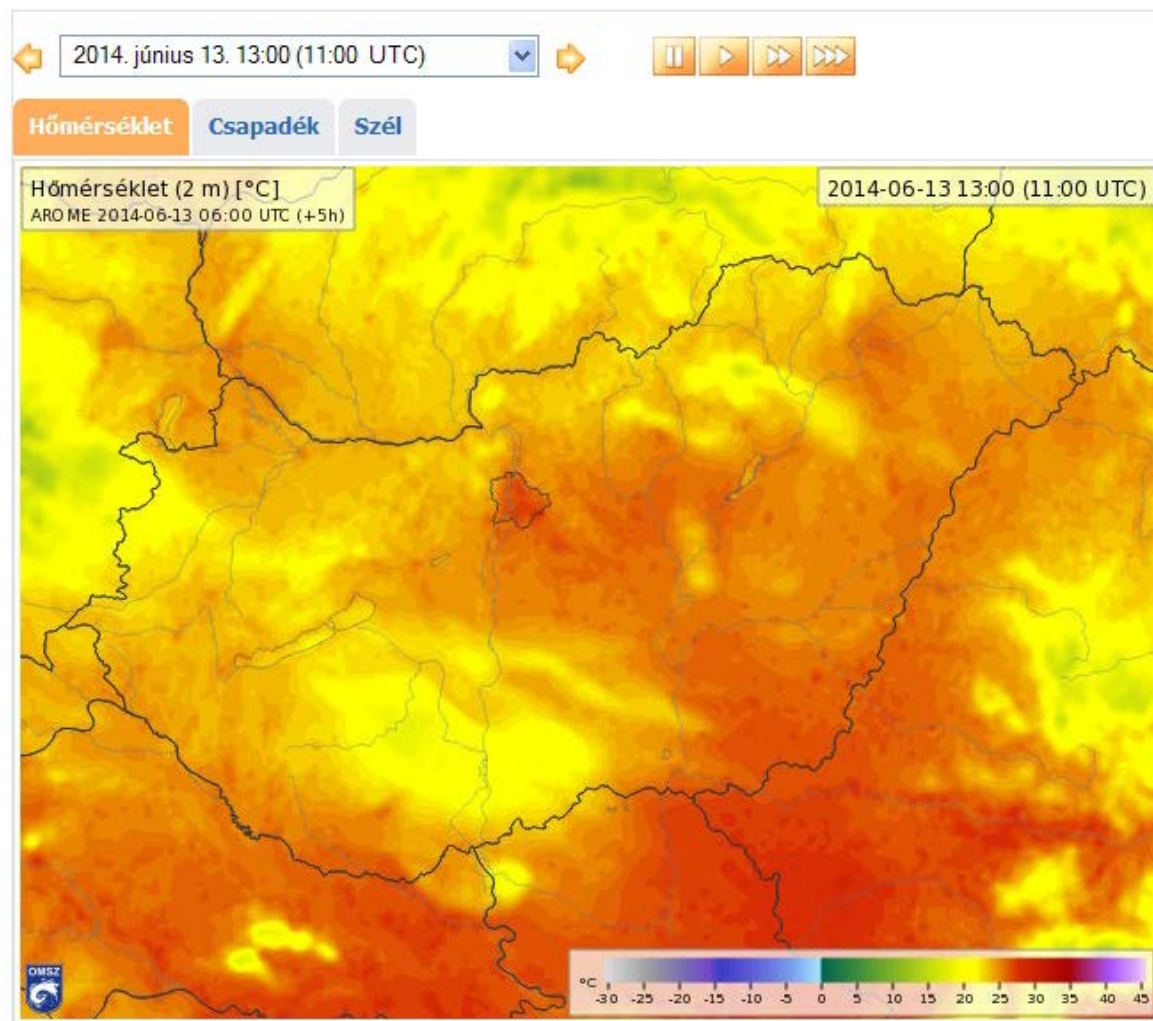
A WRF egy sokoldalúan felhasználható numerikus időjárás előrejelző modell, amelyet az amerikai Nemzeti Légkör Kutató Központ (NCAR), az amerikai Nemzeti Óceáni és Meteorológiai Szolgálat (NOAA) továbbá több egyetem és kutatóintézet együttes munkájával fejlesztnek és a



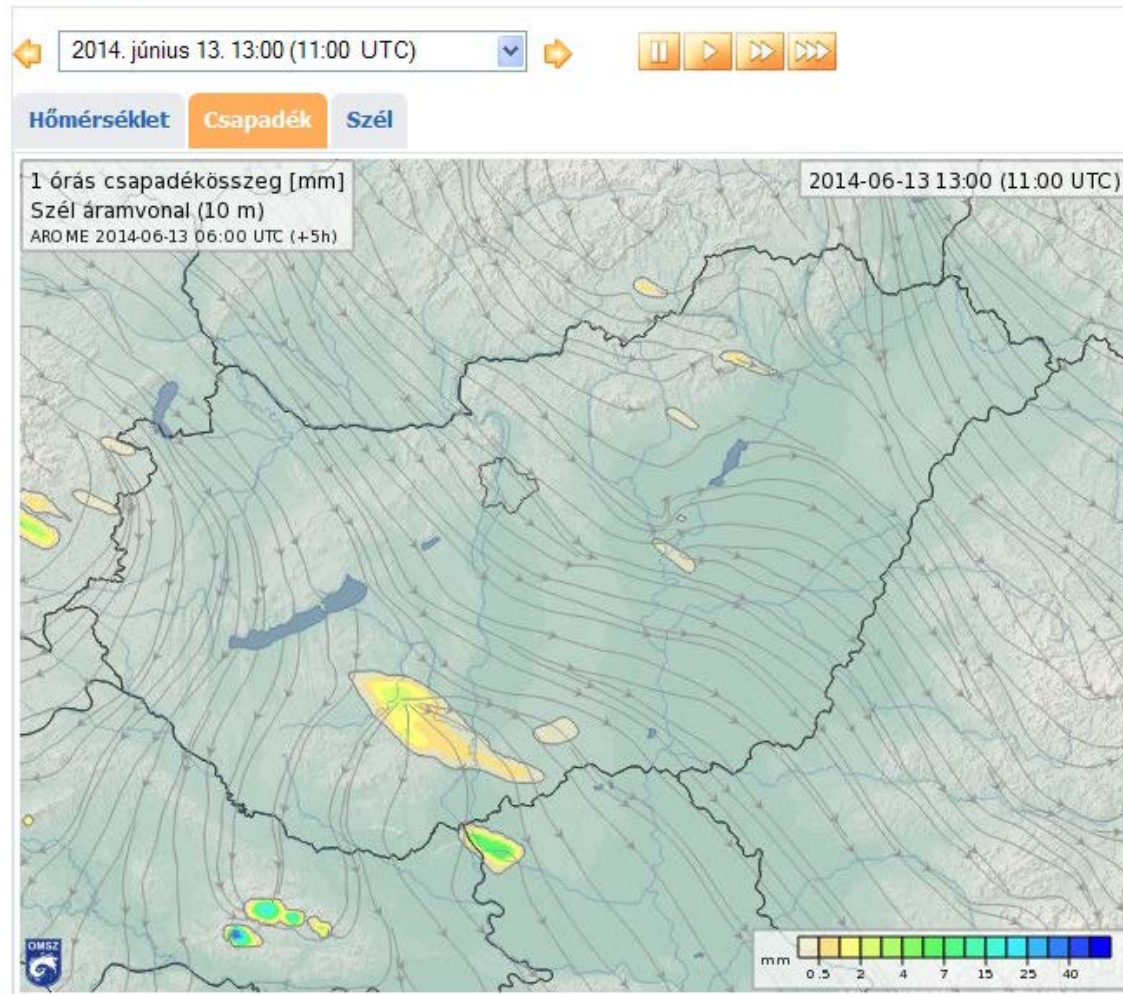
Az INCA finomfelbontású (1km), ultrarövidtávú előrejelző rendszer, amit az Osztrák Központi Meteorológiai és Geodinamikai Intézet (ZAMG) több közép-európai meteorológiai szolgálat együttműködésével fejleszt. Az INCA analízisek és előrejelzések korrigálják a numerikus modell



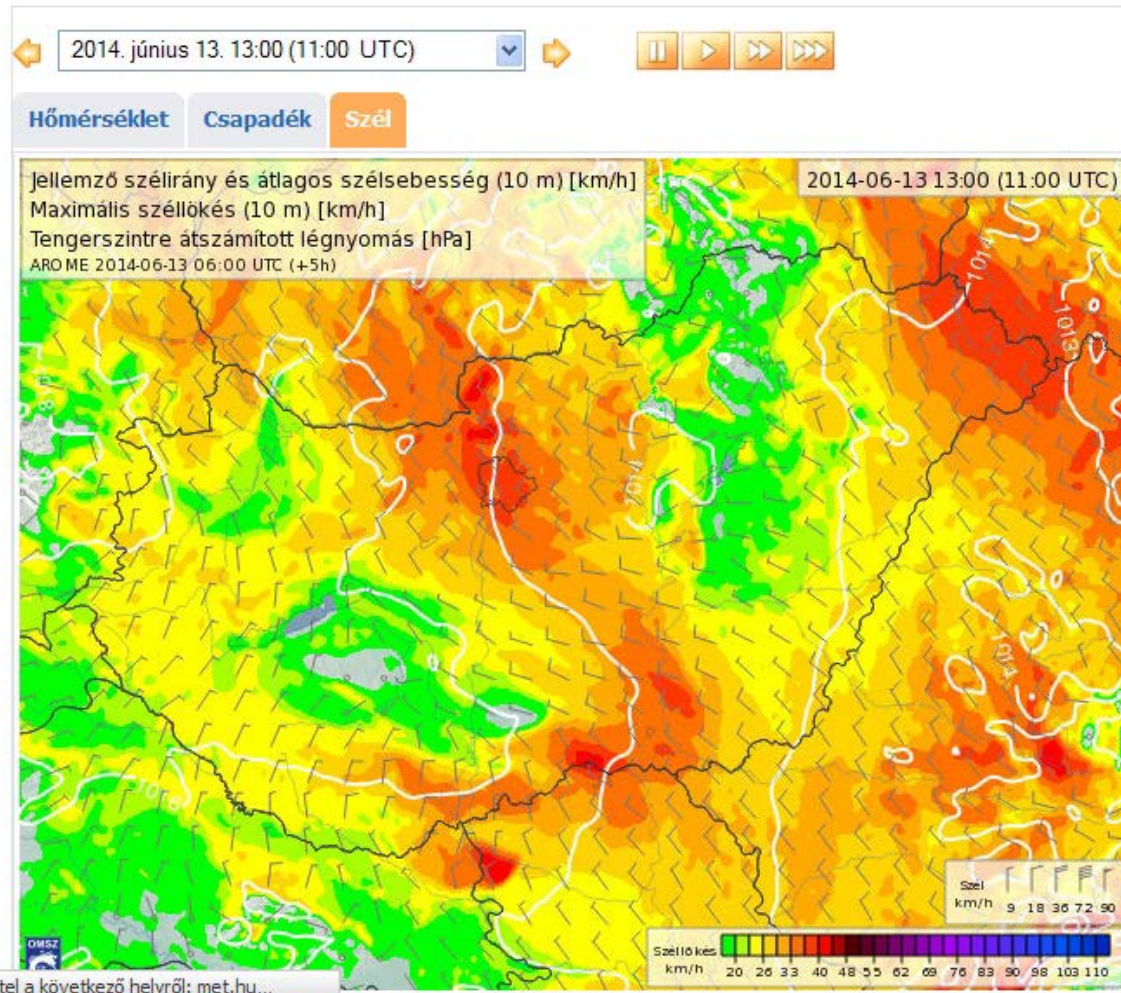
AROME



AROME



AROME




Élő időjárás



www.idokep.hu





2295 Ft
Érintceruza golyóstollal, korall



3495 Ft
Merevítés melltartó, fehér


AdChoices

[megnézem](#)

FŐLDAL
ELŐREJELZÉS
IDŐKÉP
HŐTÉRKÉP
FELHŐKÉP
RADAR
KAMERÁK
KÖZÖSSÉG
TOVÁBBI TÉRKÉPEK


Magyarország Közép-Európa
2014. június 13. péntek
Napnyugta: 20:42


Riasztás
1-3 h 24 h




(OMSZ)

 Viharjelzés Androidon!

 A hét legszebb fotói

 Észlelés beküldése!

Hirdetés



Női kék kéztáska levehető díszluggóval

8 995 Ft


Női kék oldaltáska díszcsattal

6 995 Ft




Radarkép

Nagyításhoz húzza az egeret a térkép fölé!

 Világos háttér
 Sötét háttér

Magyarország radarképe

Az Időkép.hu vizualizációjában
12:10 (HLT)



Vihar, esetleg jégesed
Zivatar, felhőszelek
Zápor, sűrű havizás
Esző, havizás
Csapadék, szállingózás
Szitálás
Adatforrás: Országos Meteorológiai Szolgálat

A Radarképen látható, hogy hazánkban esik-e valahol éppen az eső vagy a hó, illetve, hogy milyen a csapadékok mozgása. Téli



FŐOLDAL
ELŐREJELZÉS
IDŐKÉP
HŐTÉRKÉP
FELHŐKÉP
RADAR
KAMERÁK
KÖZÖSSÉG
TOVÁBBI TÉRKÉPEK

Budapest Debrecen Győr Kecskemét Miskolc Nyiregyháza Pécs Szeged Találja ki hol vagyok!
2014. június 13. péntek Napnyugta: 20:42

Belezná

Péntek délután	Szombat reggel
27	14

Zápor jöhet

Pénteken ismét sok lesz a napsütés, záporosó, esetleg zivatar főként nyugaton, délnyugaton lehet. Élénk lesz az északnyugati szél. Véget ér a kánikula, néhány fokkal visszaesik a hőmérséklet: délután 25-29 fokot mérhetünk.

Kiadta: Herrmann Dóra (ma 09:20)

www.citroen.hu

RÉSZLETEKÉRT ÉS TOVÁBBI KEDVEZMÉNYEKÉRT **KATTINTSON!**

CREATIVE TECHNOLOGIE

hirdetés

13	14	15	16	17	18	19	20	21	22	23	24	25	26	27	28	29	30	1	2	3	
Péntek	Szombat	Vasárnap	Hétfő	Kedd	Szerda	Csütörtök	Péntek	Szombat	Vasárnap	Hétfő	Kedd	Szerda	Csütörtök	Péntek	Szombat	Vasárnap	Hétfő	Kedd	Szerda	Csütörtök	
	27	23	25	24	26	27	26	25	26	26	25	25	26	26	26	27	26	27	28	28	28
	14	12	12	14	15	14	13	13	14	14	13	14	14	15	16	18	16	17	19	18	

FŐLDAL ELŐREJELZÉS IDŐKÉP HŐTÉRKÉP FELHŐKÉP RADAR KAMERÁK KÖZÖSSÉG TOVÁBBI TÉRKÉPEK

Magyarország Közép-Európa Budapest Agglomeráció Balaton Románia Szlovákia Csehország Horvátország 2014. június 13. péntek Napnyugta: 20:42

Riasztás 1-3 h 24 h
(OMSZ)

Viharjelzés Androidon!

A hét legszebb fotói

Észlelés beküldése!

Hirdetés

Bélyeg képeslap régi pénz
darabanth.hu/filetél...
Papírrégiség, grafika, okmányok Online árverés kellékek adás-vétel


többféle LED

Felhőkép

ÉSZLELÉS BEKÜLDÉSE HD

Magyarország felhőképe

Az Időkép vizualizációja
Frissítés: 2014. június 13. 12:45



© 2004-2014 Időkép



Élő időjárás

időkép Hirdetés
www.idokep.hu

FŐOLDAL ELŐREJELZÉS IDŐKÉP HŐTÉRKÉP FELHŐKÉP RADAR KAMERÁK KÖZÖSSÉG TOVÁBBI TÉRKÉPEK

Webkamerák Összes kamera Új közvetítőknek Képtár 2014. június 13. péntek Napnyugta: 20:42

Webkamerák Gy.I.K. új közvetítőknek Kamerák böngészése

Riasztás 1-3 h 24 h
(OMSZ)
Viharjelzés Androidon!
A hét legszebb fotói
Észlelés beküldése!

Hirdetés

Legnézettebb kamerák

Csopaki Strand	Szolnok TIT	Fonyódliget
Győr-Pér Airport	Balatonfűzfő	Tapolca - Fő utca

Hirdetés

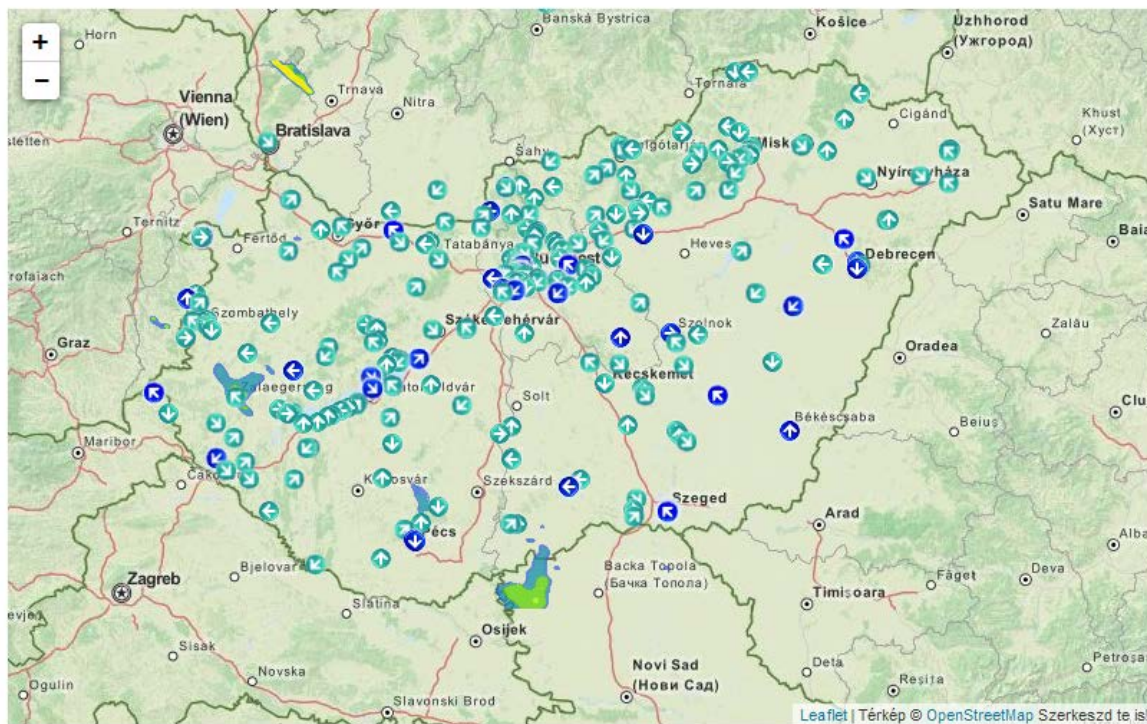
Asus TransformerBook T100
asus.com/Transformer-Book-T100
 Miért vennél laptopot ÉS tabletet?
 Win 8.1, 4magos CPU, 11órás üzemidő

HD kamerák közül

Pécs	Szeged	Adács	Bp-Budai vár2	Szeged
------	--------	-------	---------------	--------



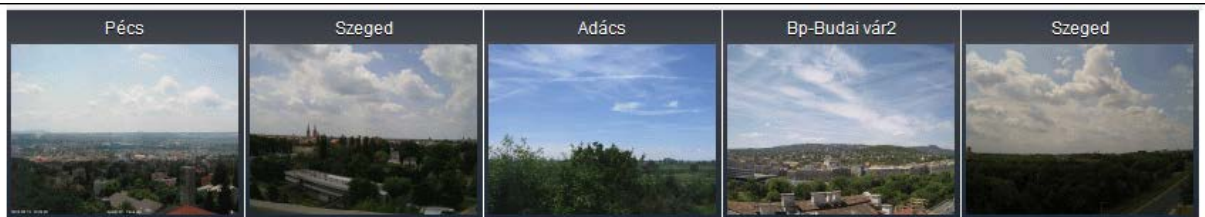
Kameratérkép (a radarkép forrása az Országos Meteorológiai Szolgálat)



Jelenleg élő 253 évkép kamera

- Ács (kardosarpad)
- Adács (inavontv)
- CMIÓ Becsehely (omi)
- Csipkerek (vasidio)
- Kecskemét (kabelbarat2)
- Kékestető északi (kekestetosipalya2)
- Püspökladány (fmkft)
- Ráckeresztúr (molant)





Kameratérkép (a radarkép forrása az Országos Meteorológiai Szolgálat)

Jelenleg élő 253 égkép kamera

- Ács (kardosarpad)
- Adács (nagvoontv)
- CMIO Becsehely (omi)
- Csipkerek (vasidio)
- Kecskemét (kabelbarat2)
- Kékestető északi (kekestetosipalya2)
- Püspökladány (fmkft)
- Ráckeresztúr (molant)



Barométer



Időjárásjelző állomás

KÖSZÖNÖM A FIGYELMET!