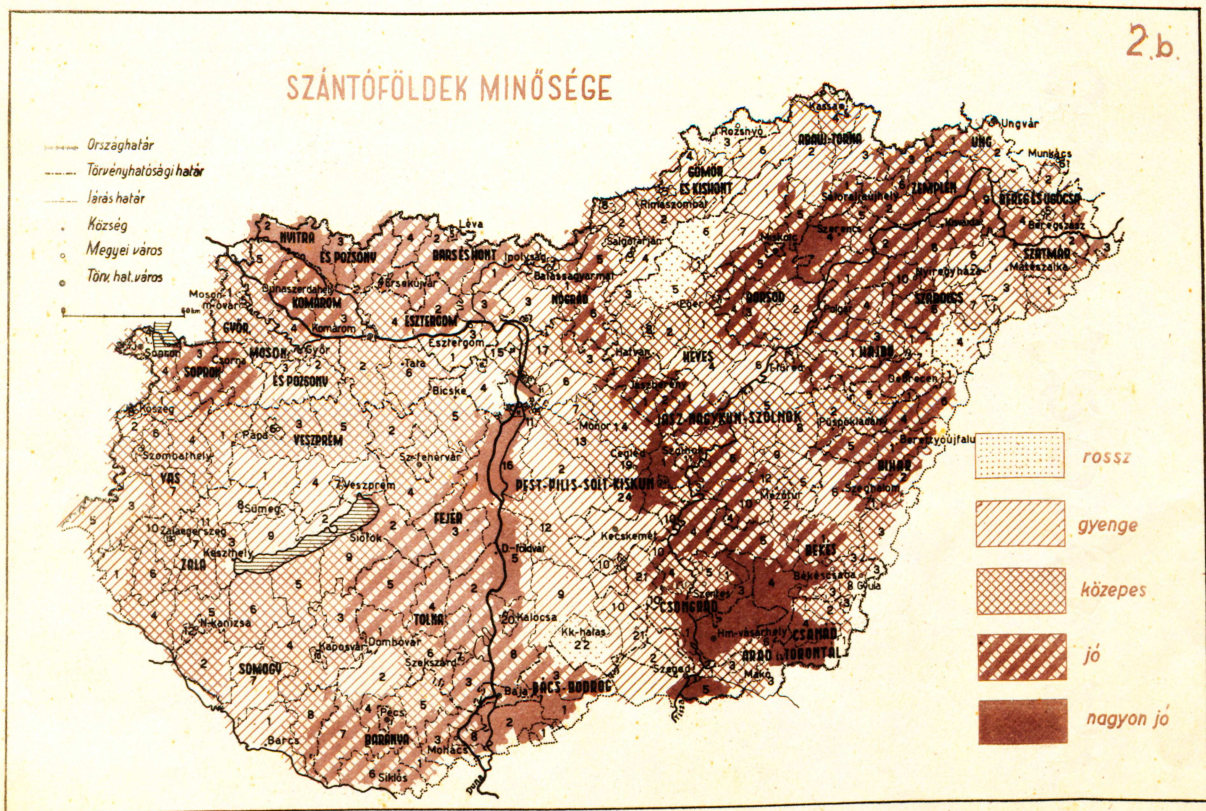
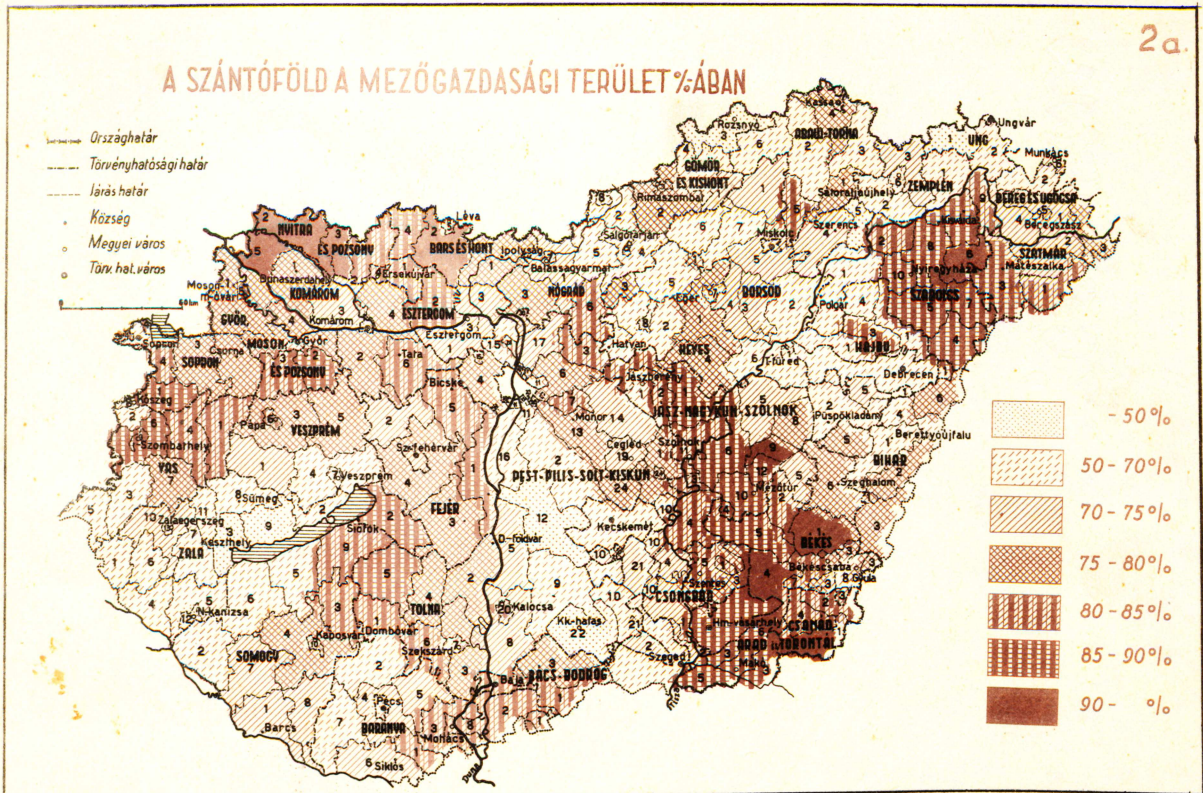


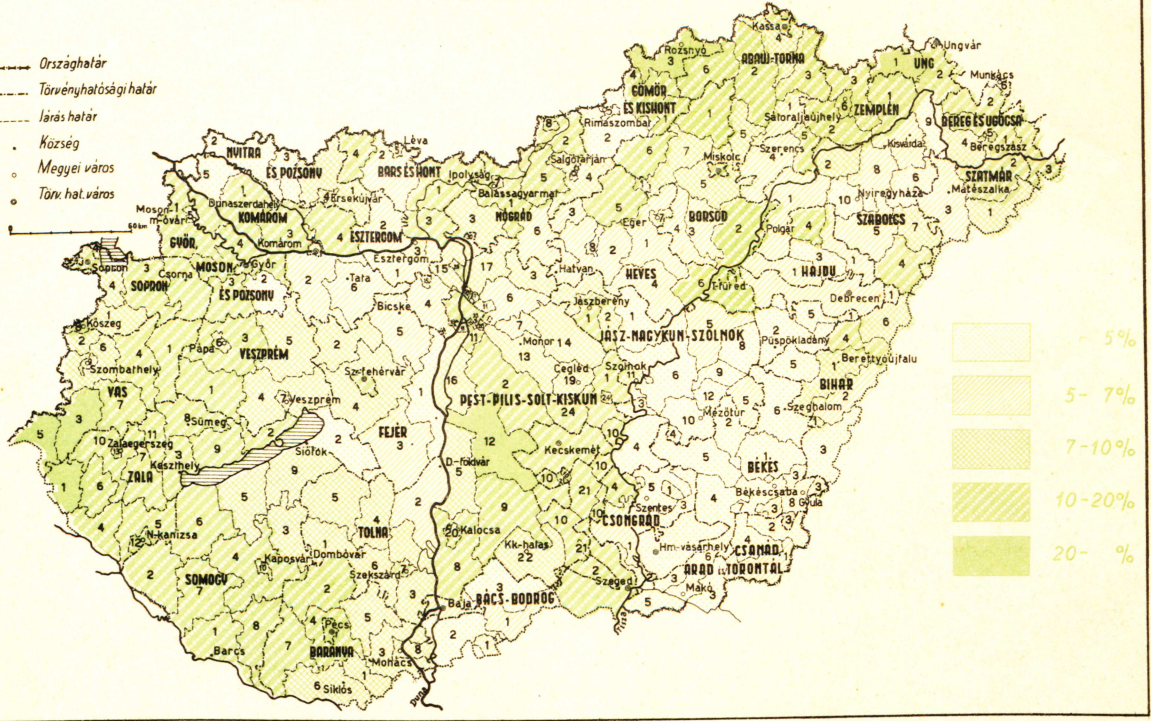
MAGYARORSZÁG MEZŐGAZDASÁGA 1938-39



RÉT A MEZŐGAZDASÁGI TERÜLET-%ÁBAN

3/a.

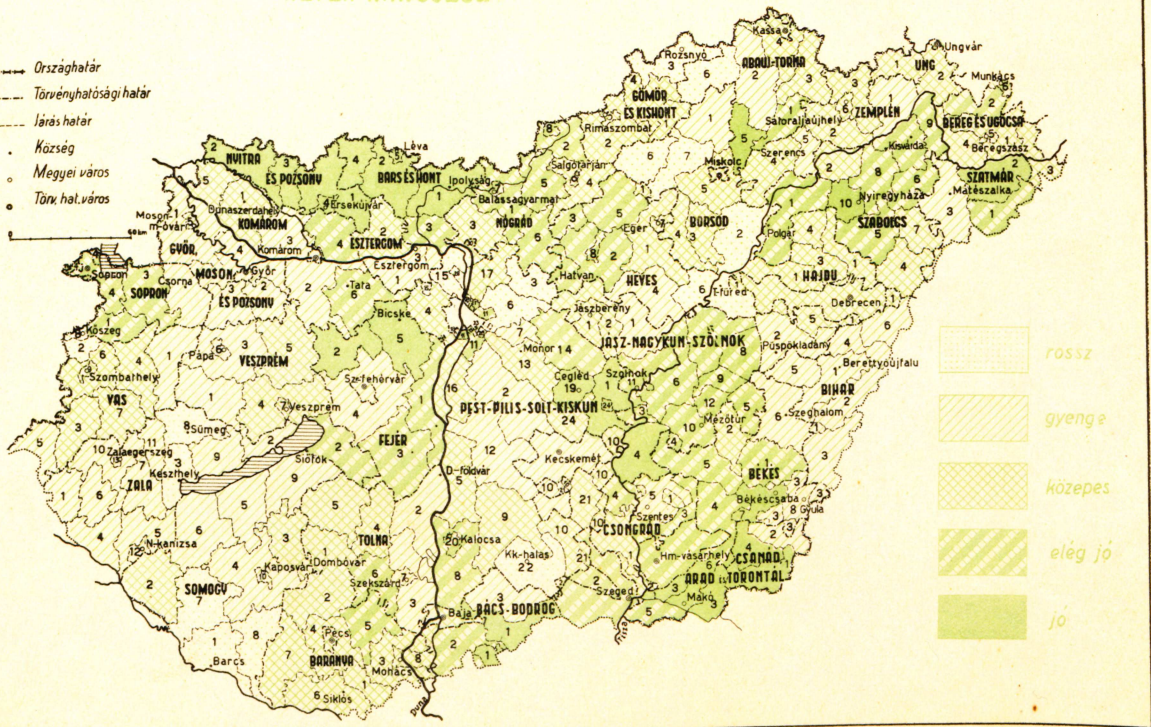
- Országhatár
- Törvényhatósági határ
- Járás határ
- Község
- Megyei város
- Törv. hat. város



RÉTEK MINŐSÉGE

3/b

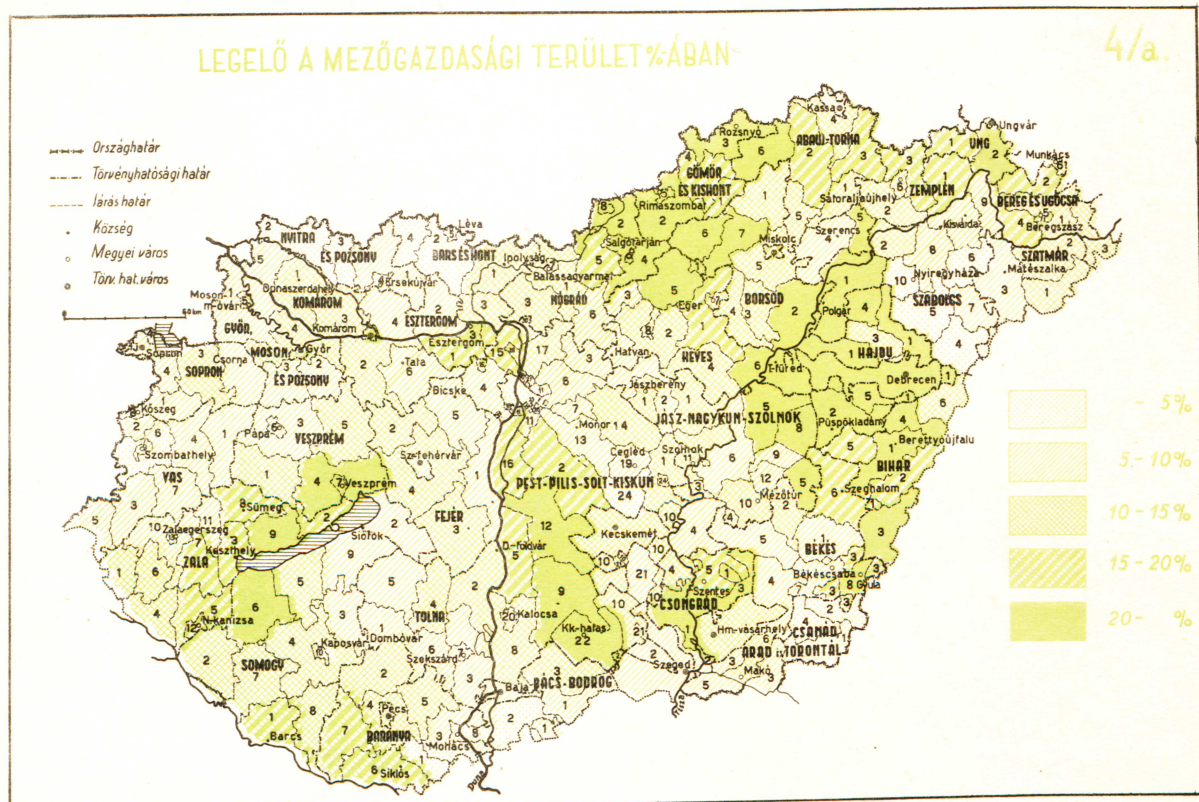
- Országhatár
- Törvényhatósági határ
- Járás határ
- Község
- Megyei város
- Törv. hat. város



MAGYARORSZÁG MEZŐGAZDASÁGA 1938-39

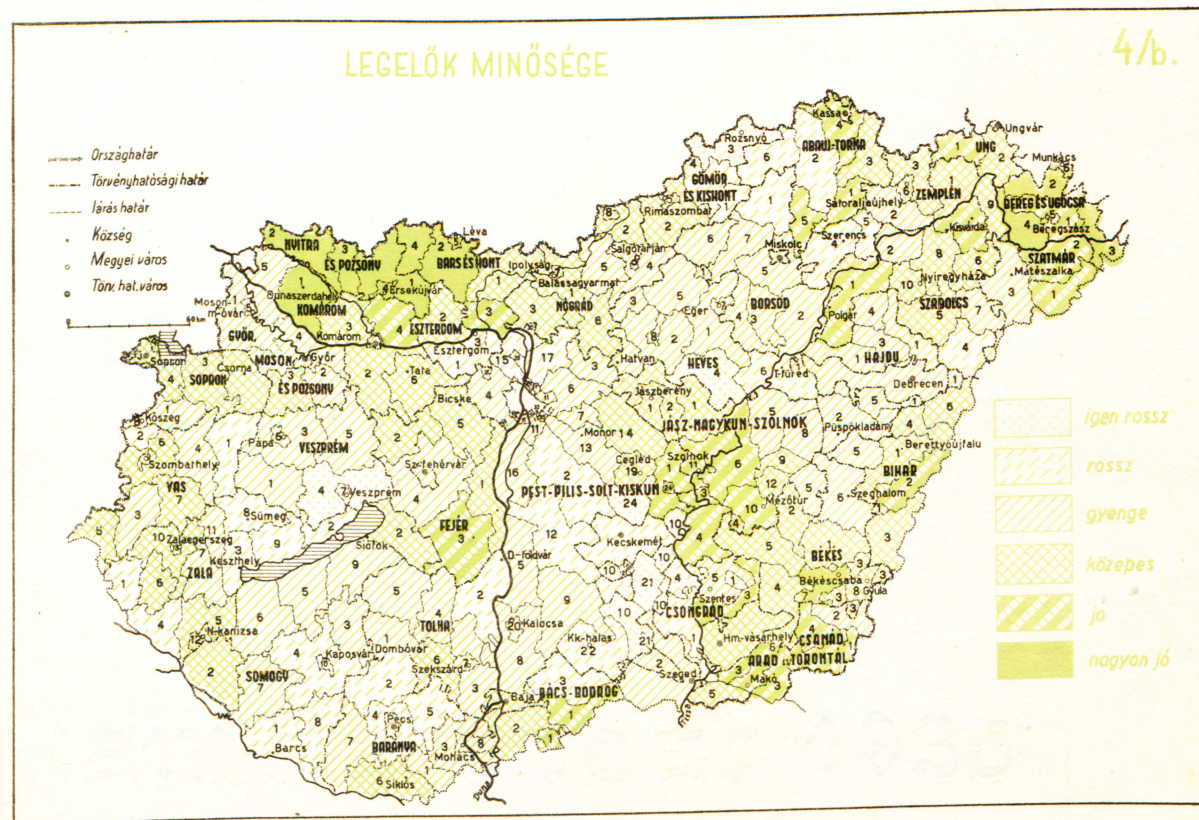
LEGELŐ A MEZŐGAZDASÁGI TERÜLET%ÁBAN

4/a.



LEGELŐK MINŐSÉGE

4/b.


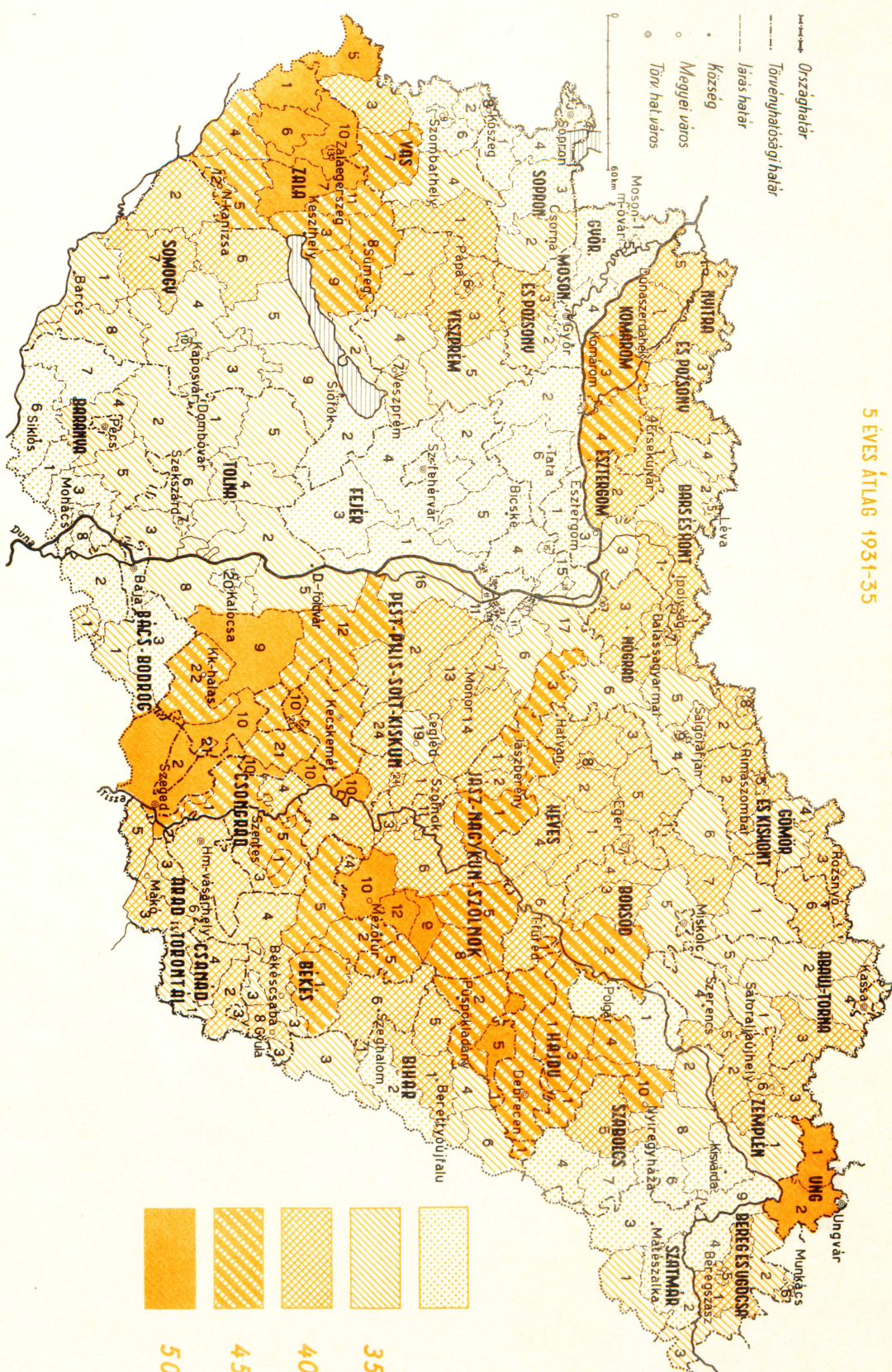


MAGYARORSZÁG MEZŐGAZDASÁGA 1938-39

KENYÉRGABONA / BUZARÖZS / A SZÁNTÓTERÜLET % ÁBAN

5 ÉVES ÁTLAG 1931-35

5.


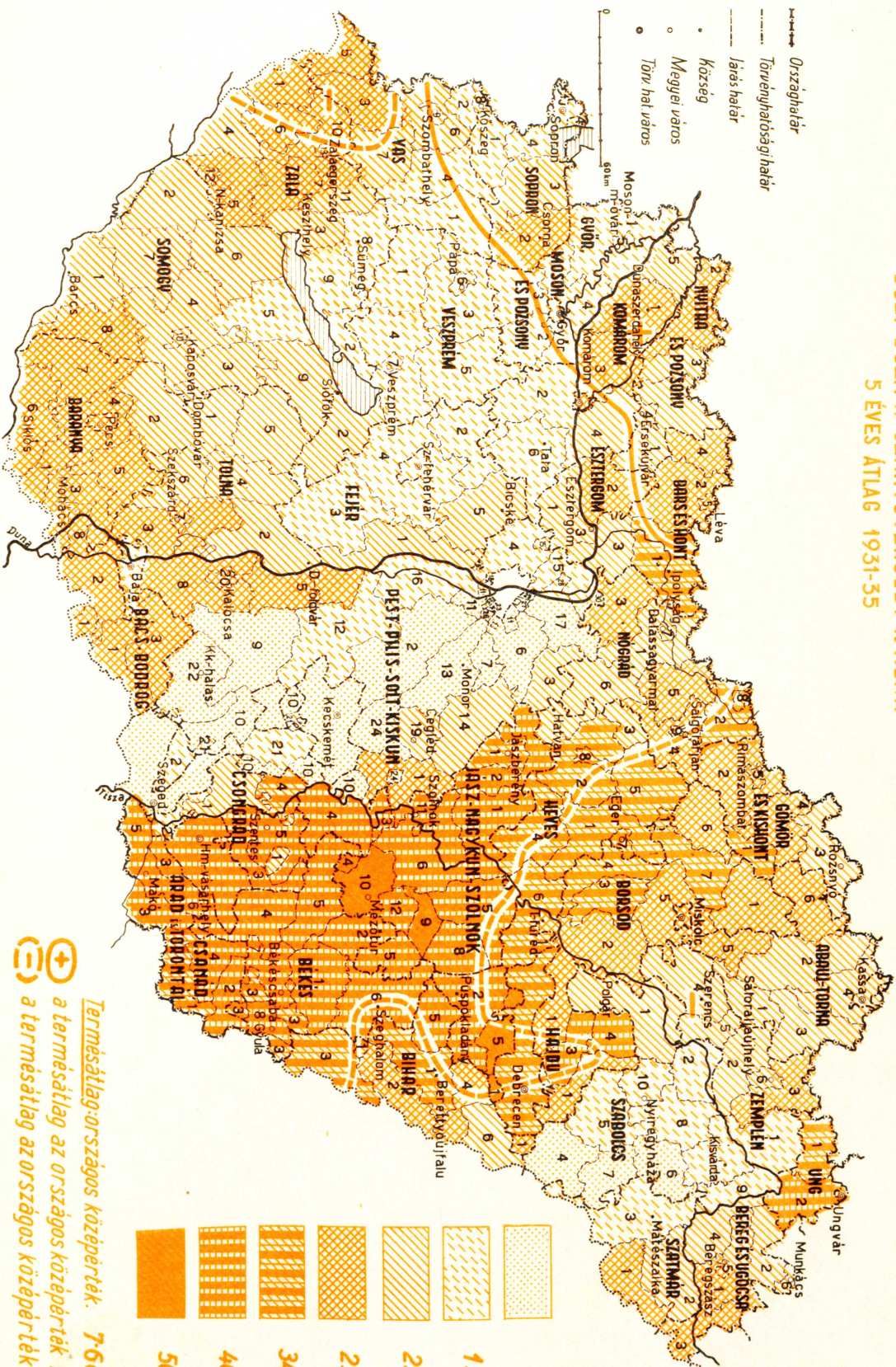


Országhatár
 Terüleghatársági határ
 Járás határ
 Község
 Megyei város
 Törv. hat. város

F. K. MAGYAR KÖZIGAZGATÁSIUDOMÁNYI INTÉZET BUDAPEST NYOMÁS

MAGYARORSZÁG MEZŐGÁZDASÁGA 1938-39

ŐSZI BUZA A SZANTÓTERÜLET % ÁBAN 5 ÉVES ÁTLAG 1931-35

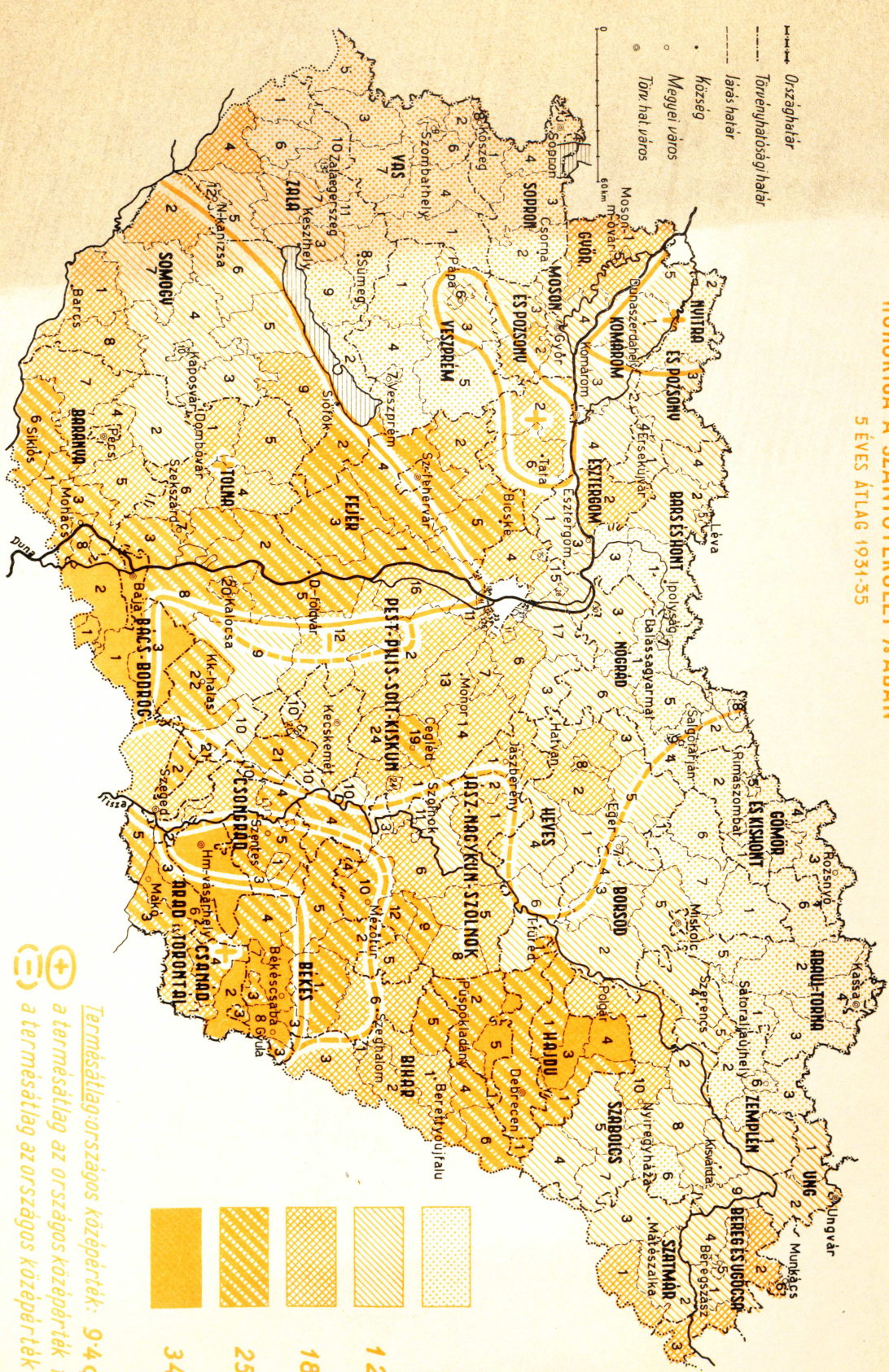


Termésátlag-országos középérték. 76q
 (+) a termésátlag az országos középérték fölött van
 (=) a termésátlag az országos középérték alatt van

MAGYARORSZÁG MEZŐGAZDASÁGA 1938-39

KUKORICA A SZÁNTÓTERÜLET %ÁBAN

5 ÉVES ÁTLAG 1931-35



| | |
|--|--------|
| | -12% |
| | 12-18% |
| | 18-25% |
| | 25-34% |
| | 34- % |

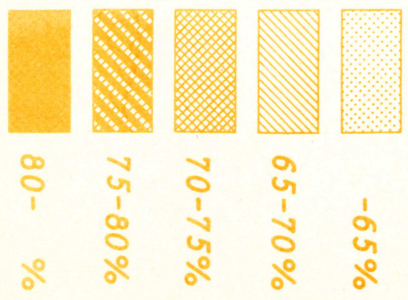
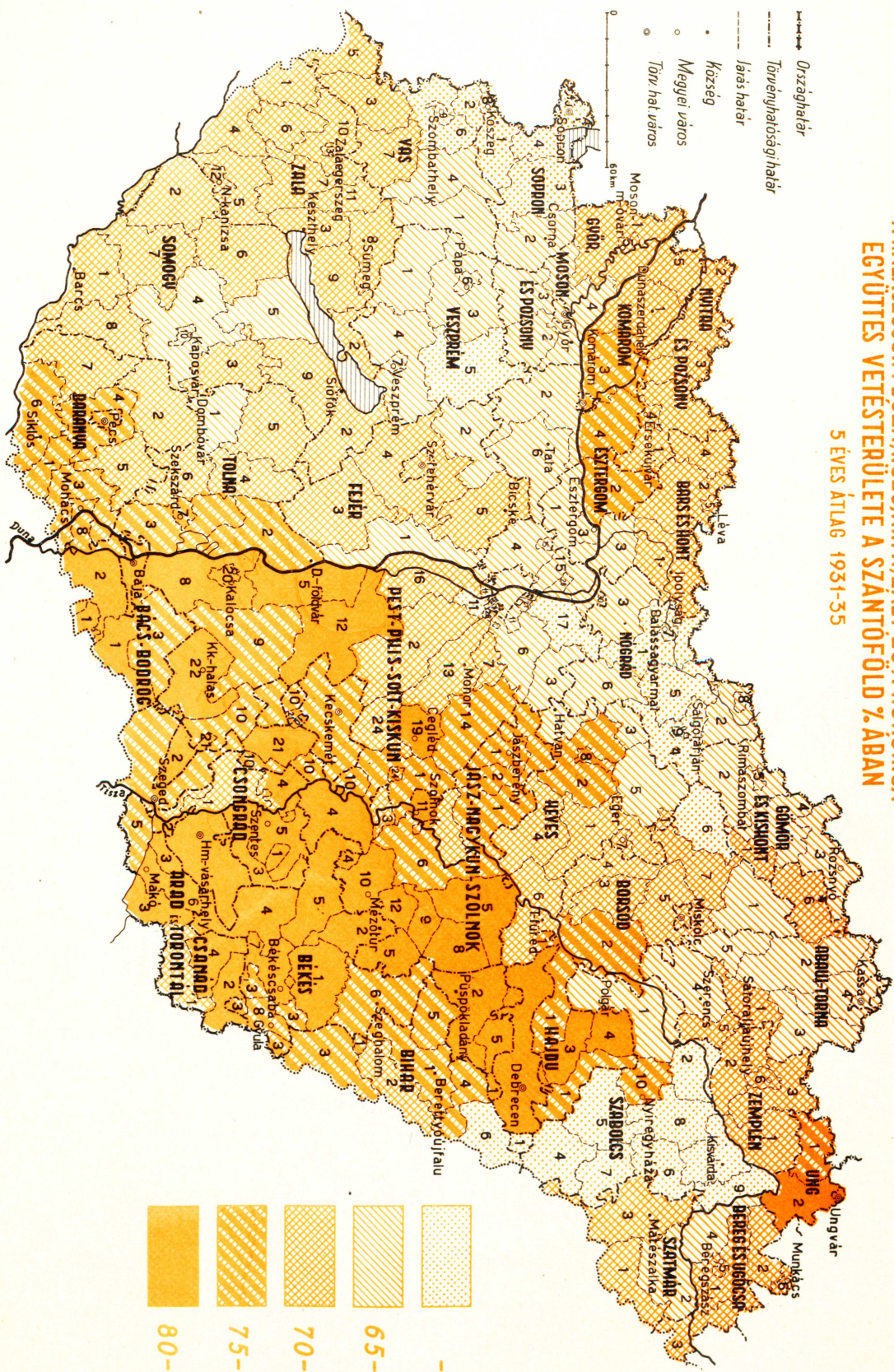
Természetlag: országos középérték: 9-4 q
 ⊕ a termésátlag az országos középérték fölött van
 ⊖ a termésátlag az országos középérték alatt van

F. K. MAGYAR KÖZGAZDASÁGTUDOMÁNYI INTÉZET, DOKUMENTUMOK

MAGYARORSZÁG MEZŐGAZDASÁGA 1938-39

A KALÁSZOSOK /BUZA, ROZS, ÁRPA, ZAB/ ÉS A KUKORICA EGYÜTTES VETÉSTERÜLETE A SZANTÓFÖLD % ABAN

5 ÉVES ÁTLAG 1931-35



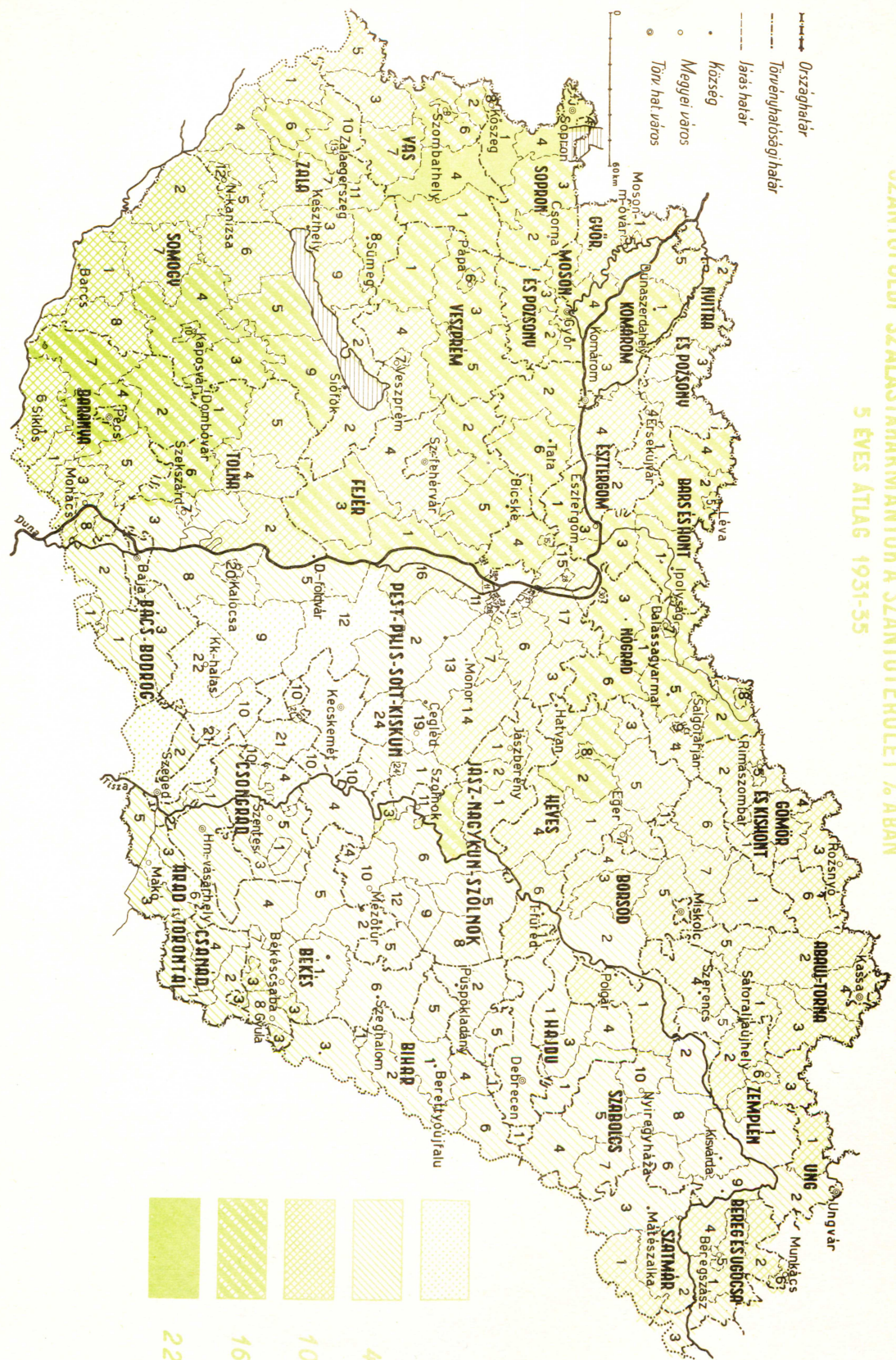
———— Országhatár
 - - - - - Területi határ
 - - - - - Járás határ
 • Község
 ○ Megyei város
 ● Törvényszékhely

0 60 km

MÁGYARORSZÁG MEZŐGAZDASÁGA 1938-39

SZÁNTÓFÖLDI SZÁLASTAKARMÁNYOK A SZÁNTÓTERÜLET % ÁBAN

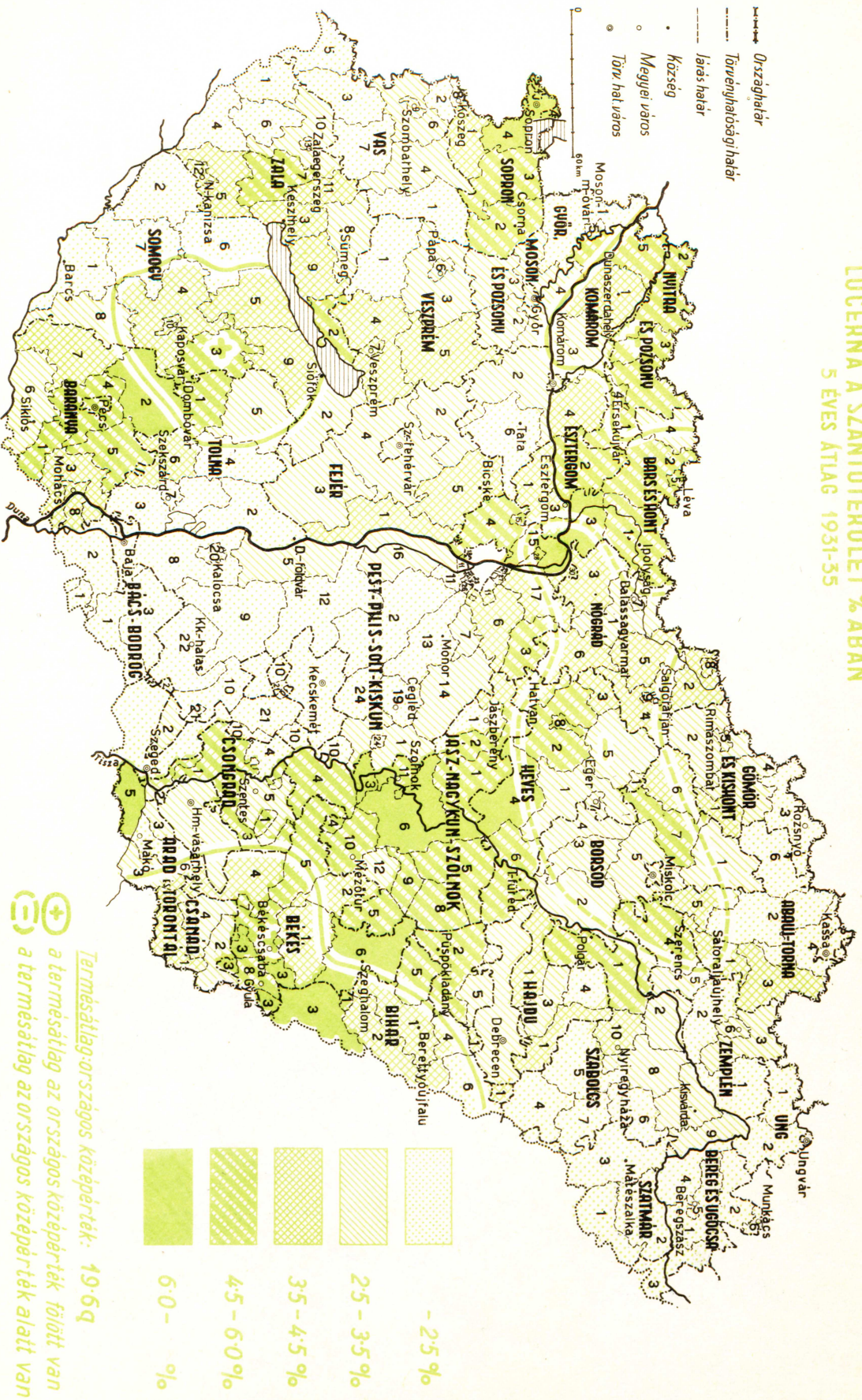
5 ÉVES ÁTLAG 1931-35



FK. MAGYAR KÖZGAZDASÁGTUDOMÁNYI INTÉZET, DOKUMENTUMOS

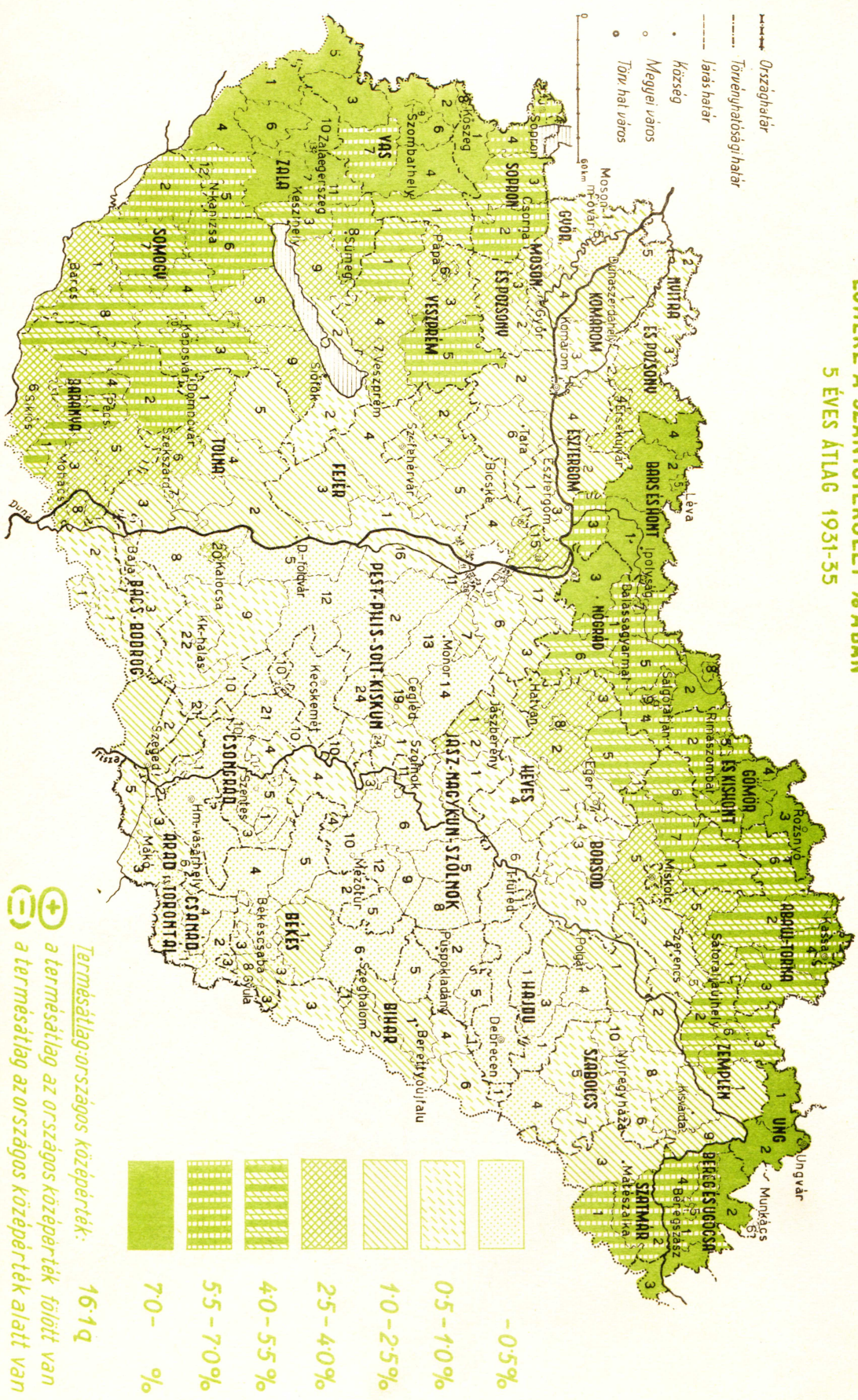
MAGYARORSZÁG MEZŐGAZDASÁGA 1938-39

LUCERNA A SZÁNTÓTERÜLET % ÁBAN 5 ÉVES ÁTLAG 1931-35



Termésátlag-országos közepérték: 19.6q
 ⊕ a termésátlag az országos közepérték fölött van
 ⊖ a termésátlag az országos közepérték alatt van

MAGYARORSZÁG MEZŐGAZDASÁGA 1938-39
LOHERE A SZANTÓTERÜLET % ABAN
 5 ÉVES ÁTLAG 1931-35

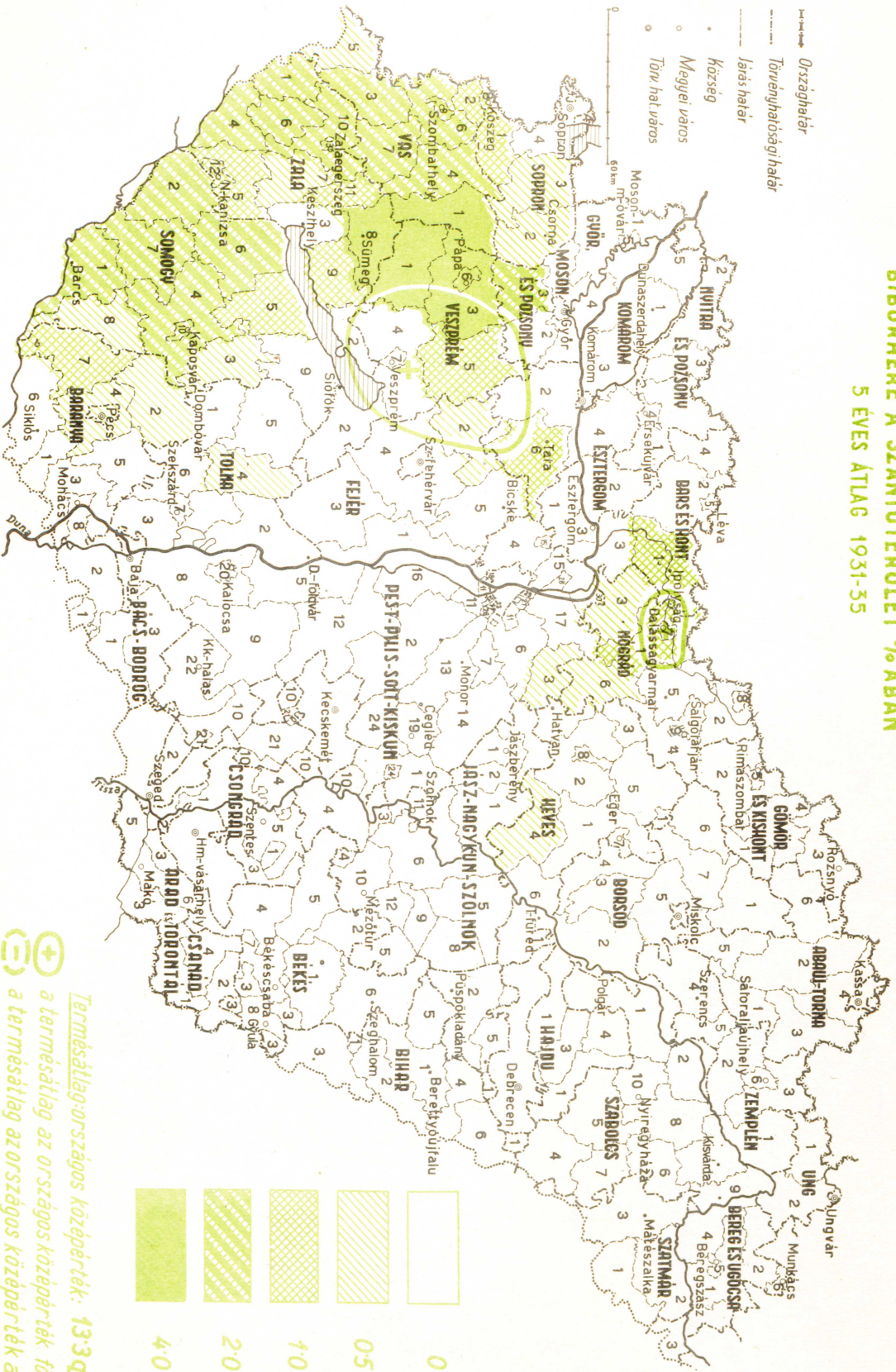


Termésátlag-országos középérték: 16.1%
 (+) a termésátlag az országos középérték fölött van
 (=) a termésátlag az országos középérték alatt van

MAGYARORSZÁG MEZŐGAZDASÁGA 1938-39

DIBORHÉRE A SZÁNTÓTERÜLET % ÁBAN

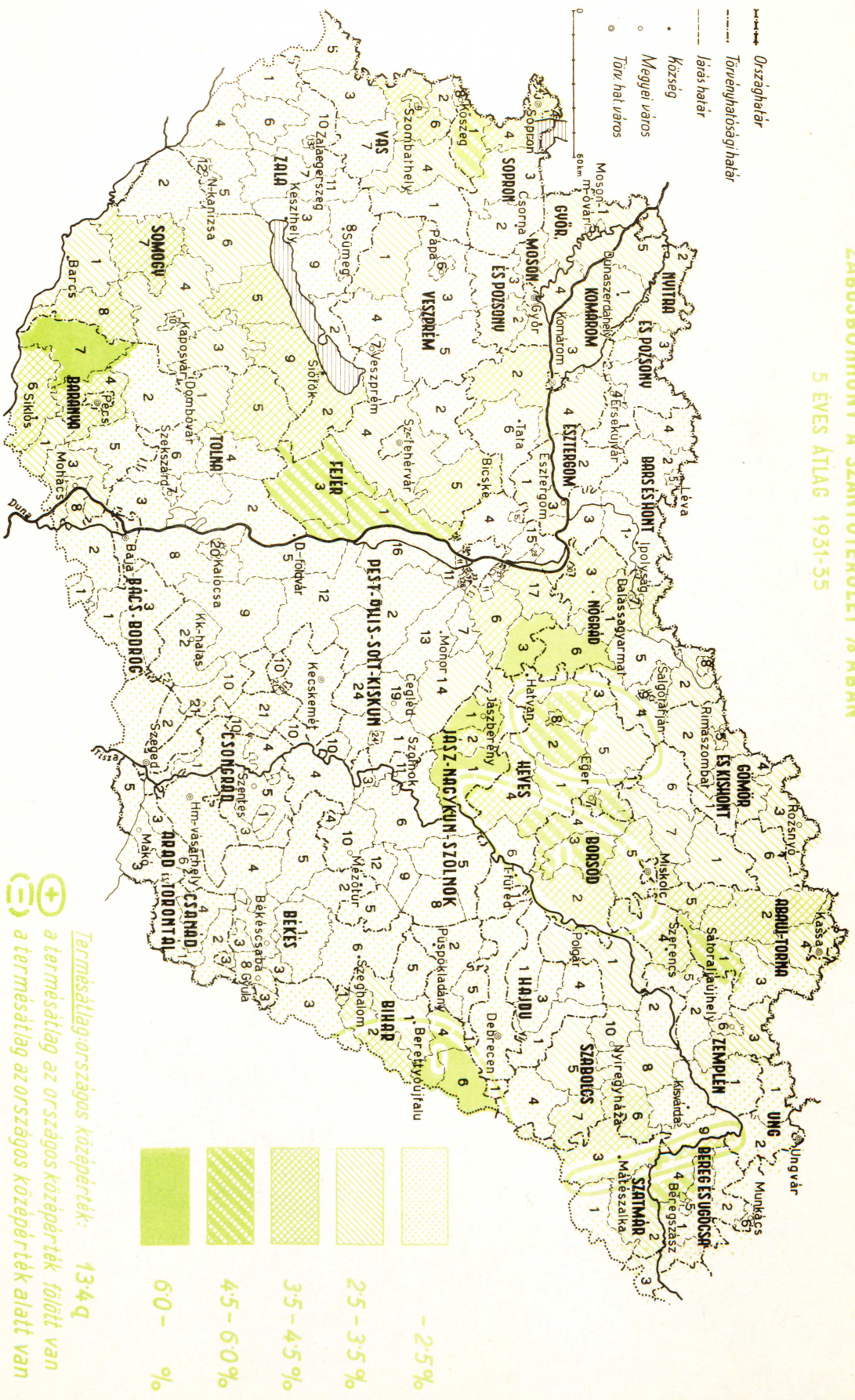
5 ÉVES ÁTLAG 1931-35



MAGYARORSZÁG MEZŐGÁZDÁSÁGA 1938-39

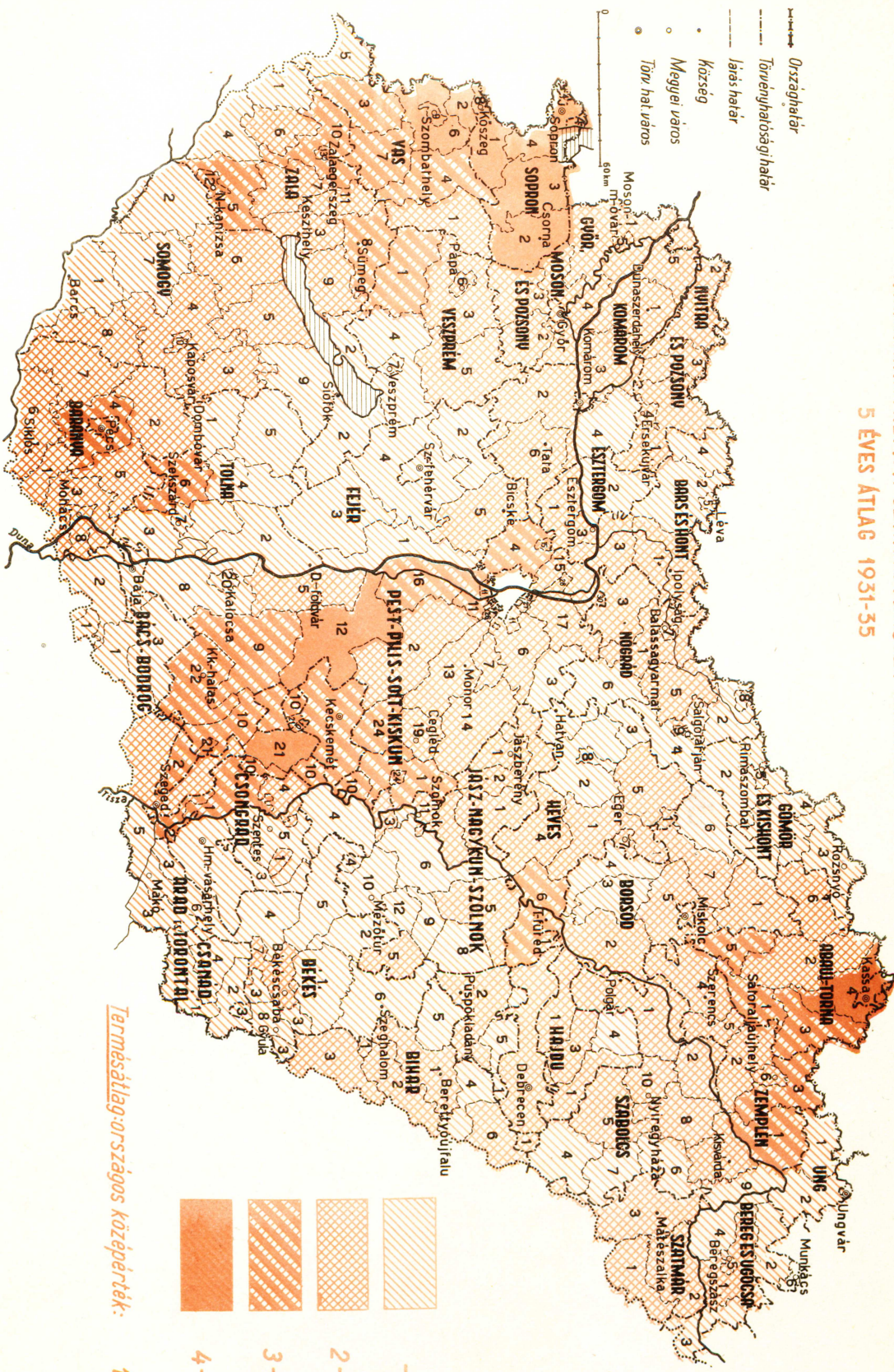
ZABOSBÜKKÖNY A SZANTÓTERÜLET % ABAN

5 ÉVES ÁTLAG 1931-35



MAGYARORSZÁG MEZŐGAZDASÁGA 1938-39 TAKARMÁNYRÉPA A SZANTOTERÜLET% ABAN


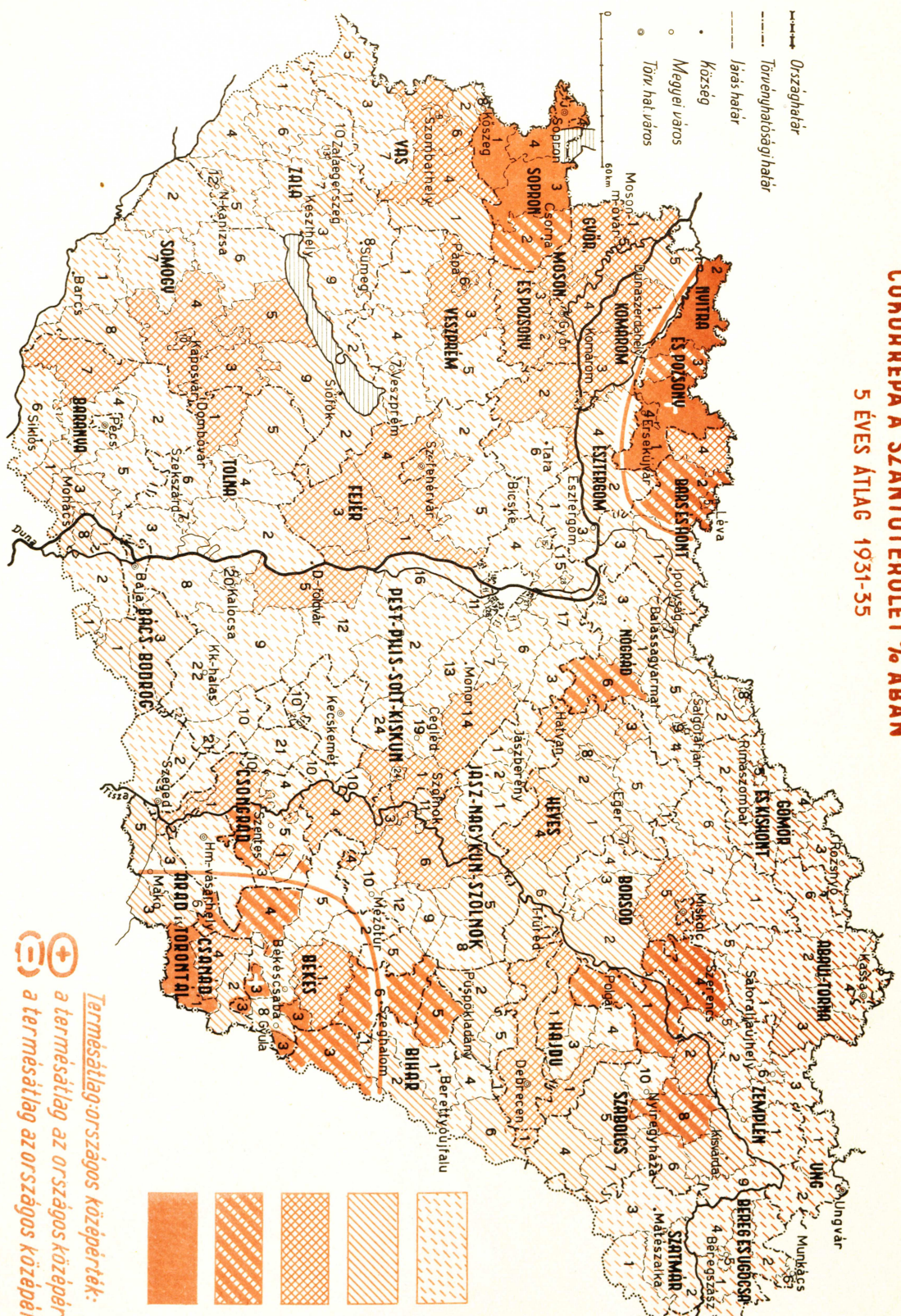
5 ÉVES ÁTLAG 1931-35



Természetlag: országos középérték: 115.9%

F. K. MAGYAR KÖZGAZDASÁGTUDOMÁNYI INTÉZET, BUDAPEST, 1938

**MAGYARORSZÁG MEZŐGAZDASÁGA 1938-39
CUKORRÉPA A SZÁNTÓTERÜLET %-ÁBAN
5 ÉVES ÁTLAG 1931-35**



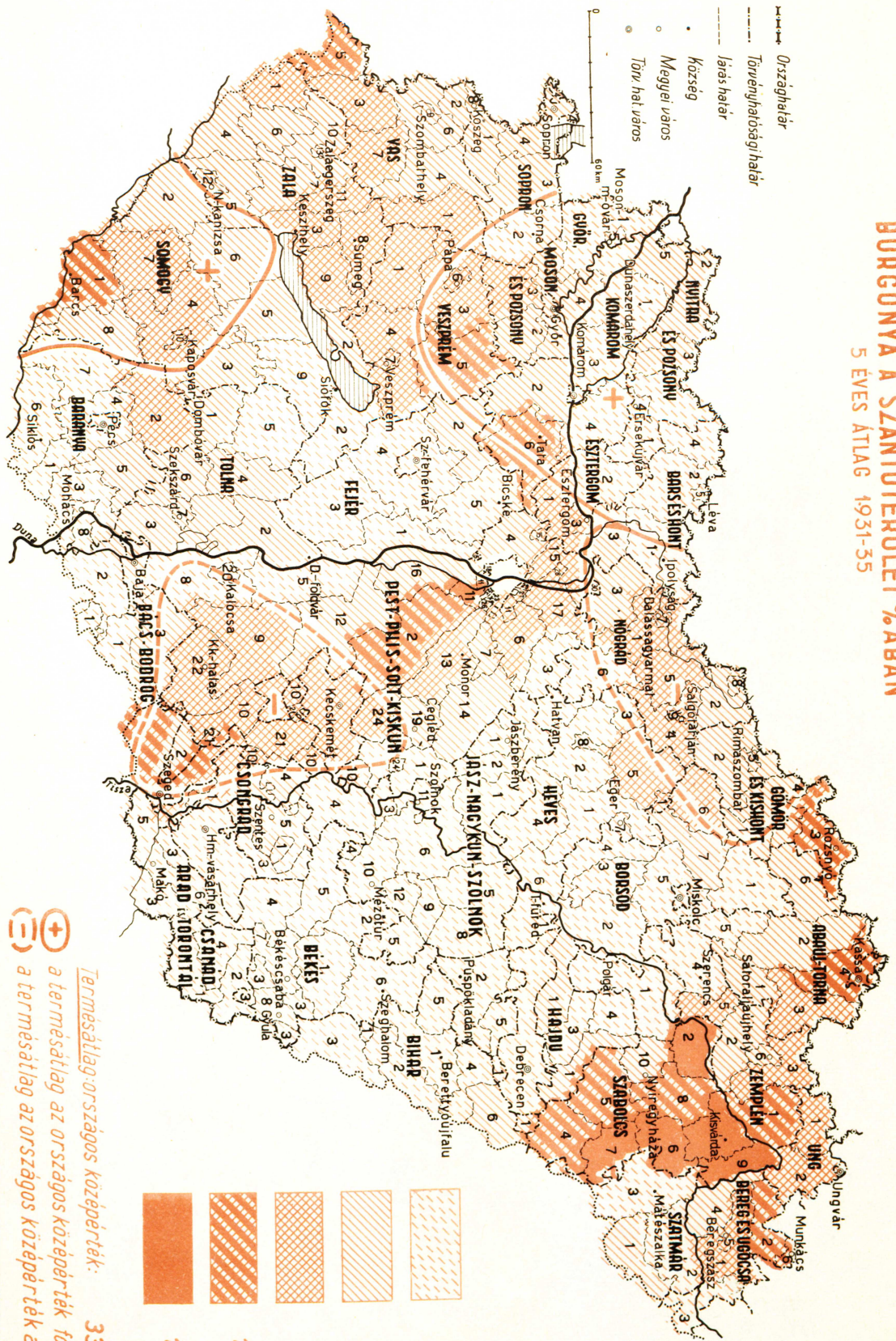
Termésátlag-országos középérték: 110.5q
 ⊕ a termésátlag az országos középérték fölött van
 ⊖ a termésátlag az országos középérték alatt van

F. K. MAGYAR KÖZGAZDASÁGTUDOMÁNYI INTÉZETI DOKUMENTUMOK

MAGYARORSZÁG MEZŐGAZDASÁGA 1938-39

BURGONYA A SZÁNTÓTERÜLET % ÁBAN

5 ÉVES ÁTLAG 1931-35

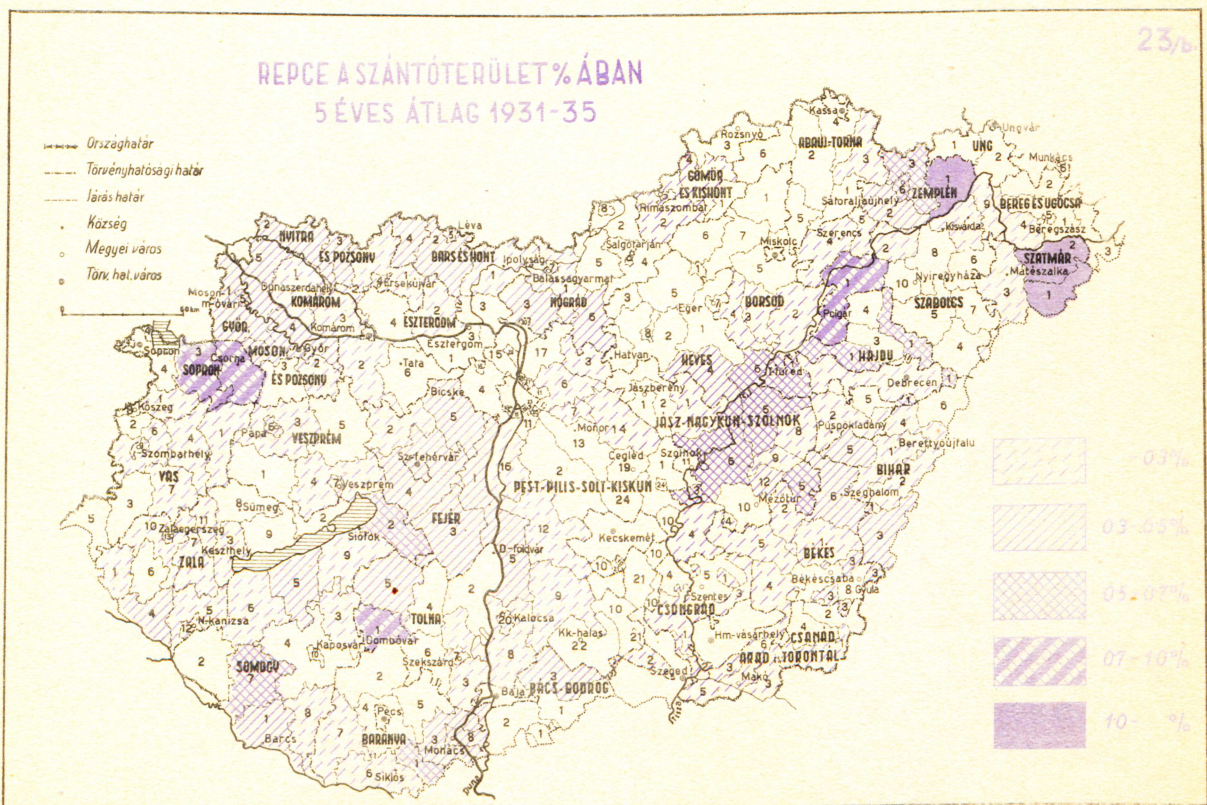
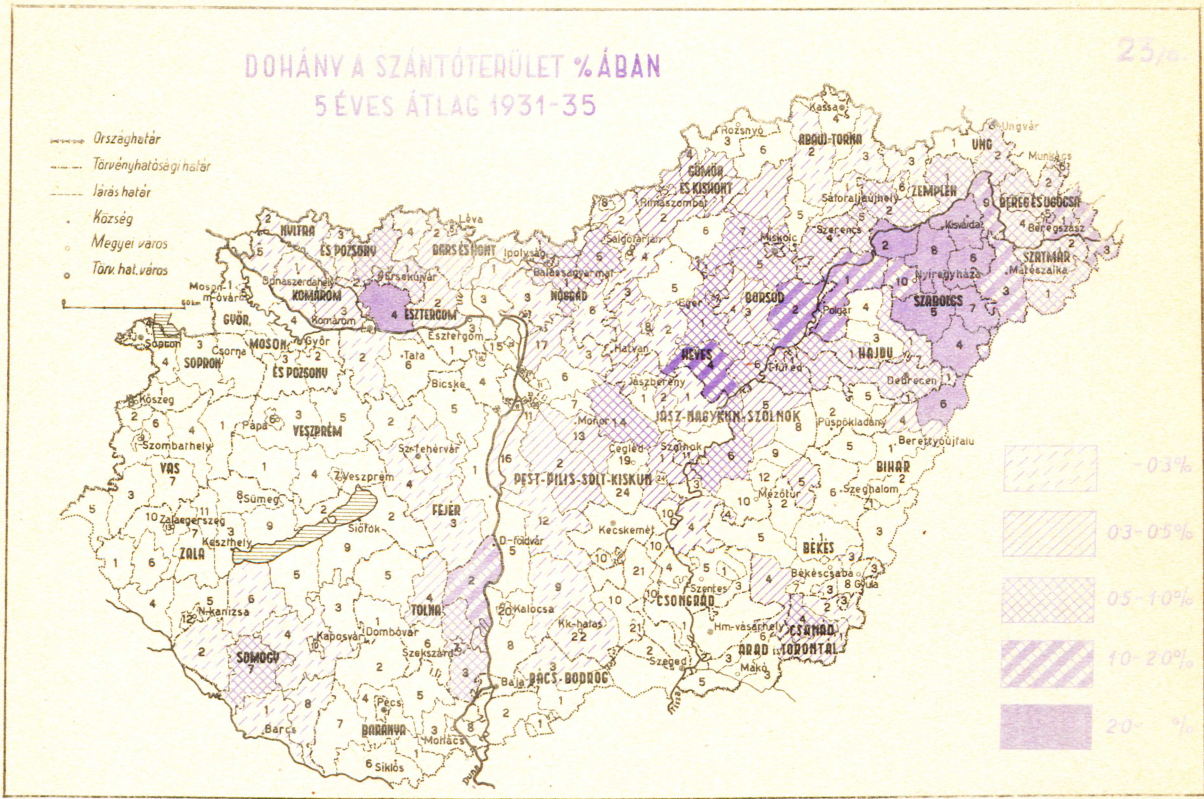


Természetlag országos középérték: **33,3q**
 (+) a termésátlag az országos középérték fölött van
 (E) a termésátlag az országos középérték alatt van

| | |
|--|----------|
| (Diagonal lines, top-left to bottom-right) | - 4% |
| (Diagonal lines, bottom-left to top-right) | 4 - 7% |
| (Cross-hatch pattern) | 7 - 10% |
| (Dense diagonal lines, top-left to bottom-right) | 10 - 15% |
| (Dense diagonal lines, bottom-left to top-right) | 15 - % |

F. K. MAGYAR KÖZGAZDASÁGTUDOMÁNYI INTÉZET, DOKTAPRINT NYOMÁS

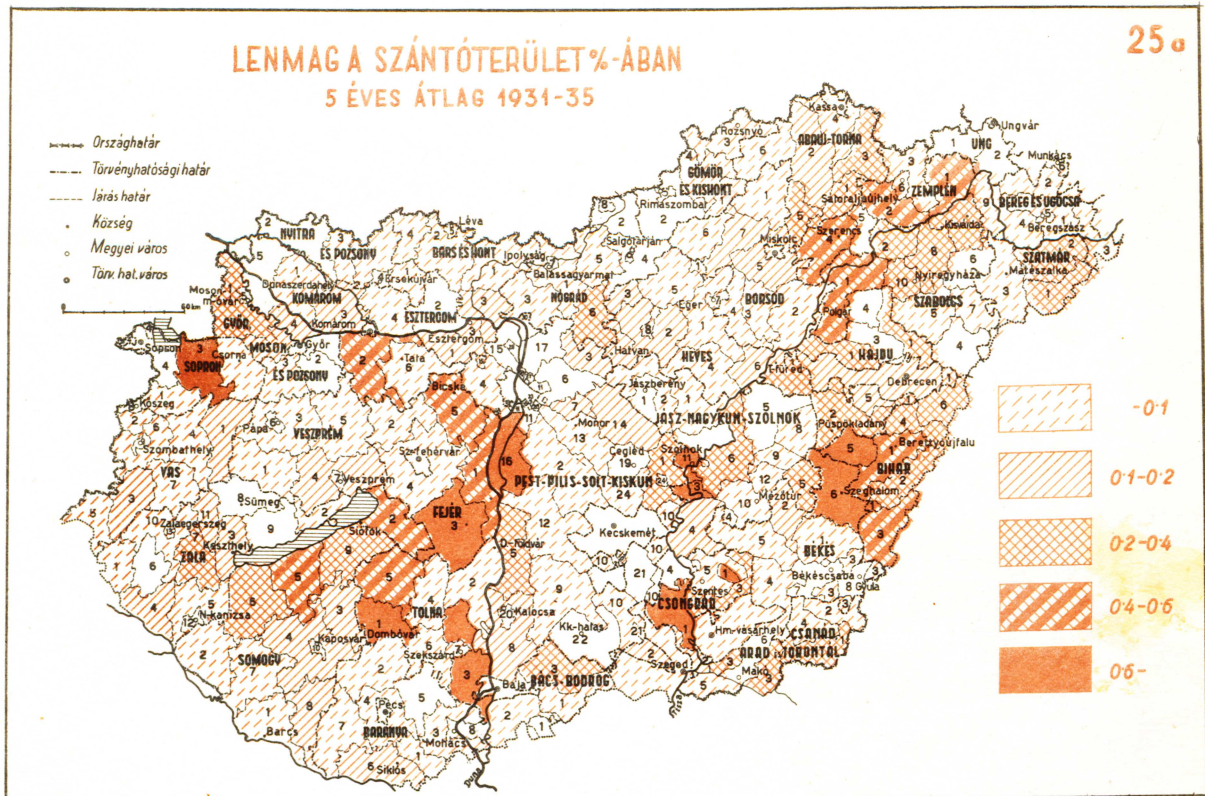
MAGYARORSZÁG MEZŐGAZDASÁGA 1938-39



MAGYARORSZÁG MEZŐGAZDASÁGA 1938-39

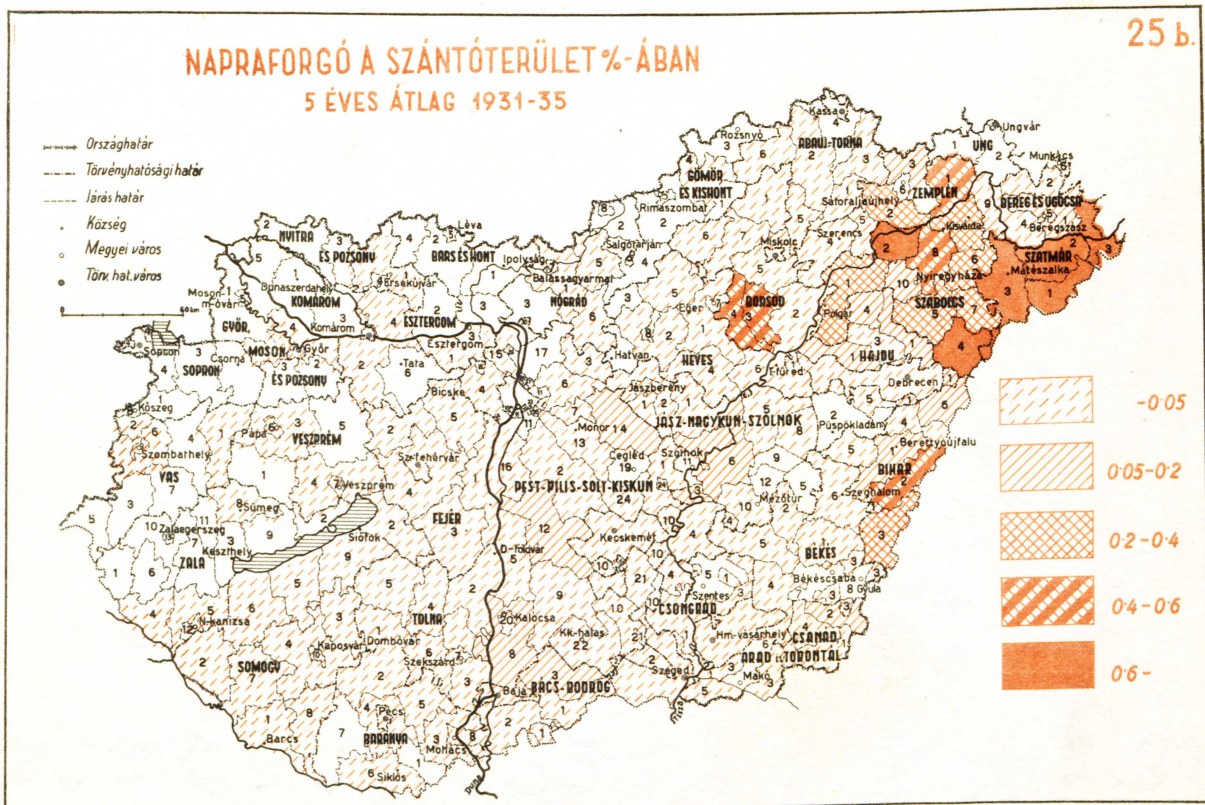
LENMAG A SZÁNTÓTERÜLET%-ÁBAN 5 ÉVES ÁTLAG 1931-35

25 a

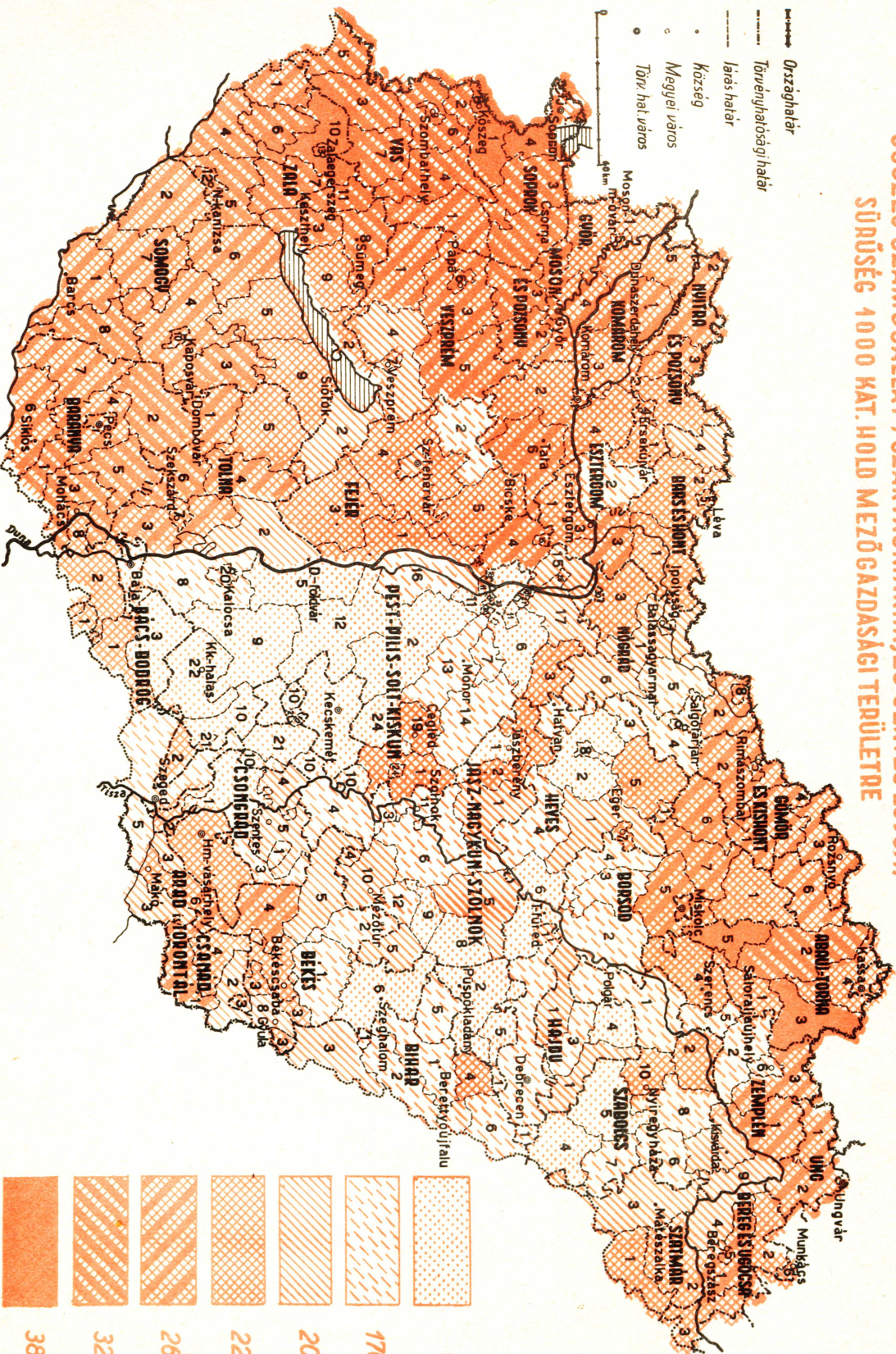


NAPRAFORGÓ A SZÁNTÓTERÜLET%-ÁBAN 5 ÉVES ÁTLAG 1931-35

25 b.



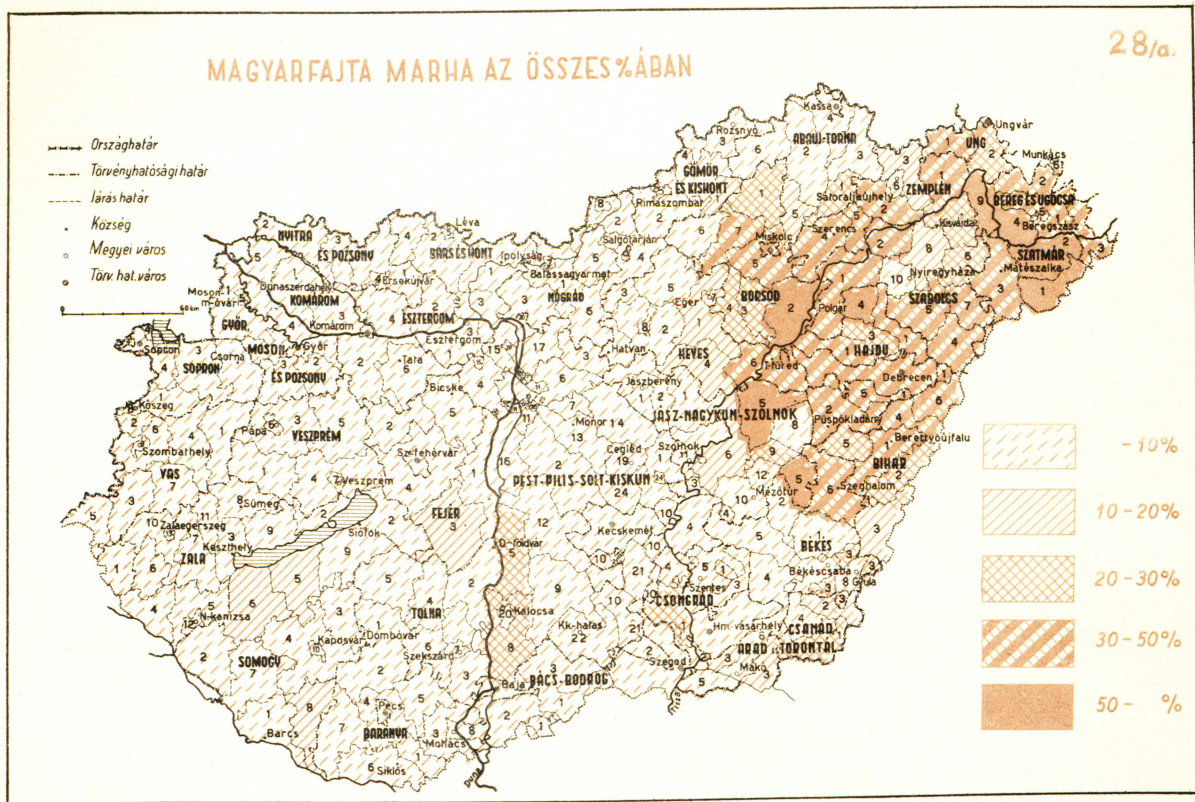
MAGYARORSZÁG MEZŐGAZDASÁGA 1938-39
ÖSSZES SZÁMOSALLAT / SZARVASMARHA, LD SÉRTESE ES JUH /
SŰRŰSÉG 1000 KAT. HOLD MEZŐGAZDASÁGI TERÜLETRE



MAGYARORSZÁG MEZŐGAZDASÁGA 1938-39

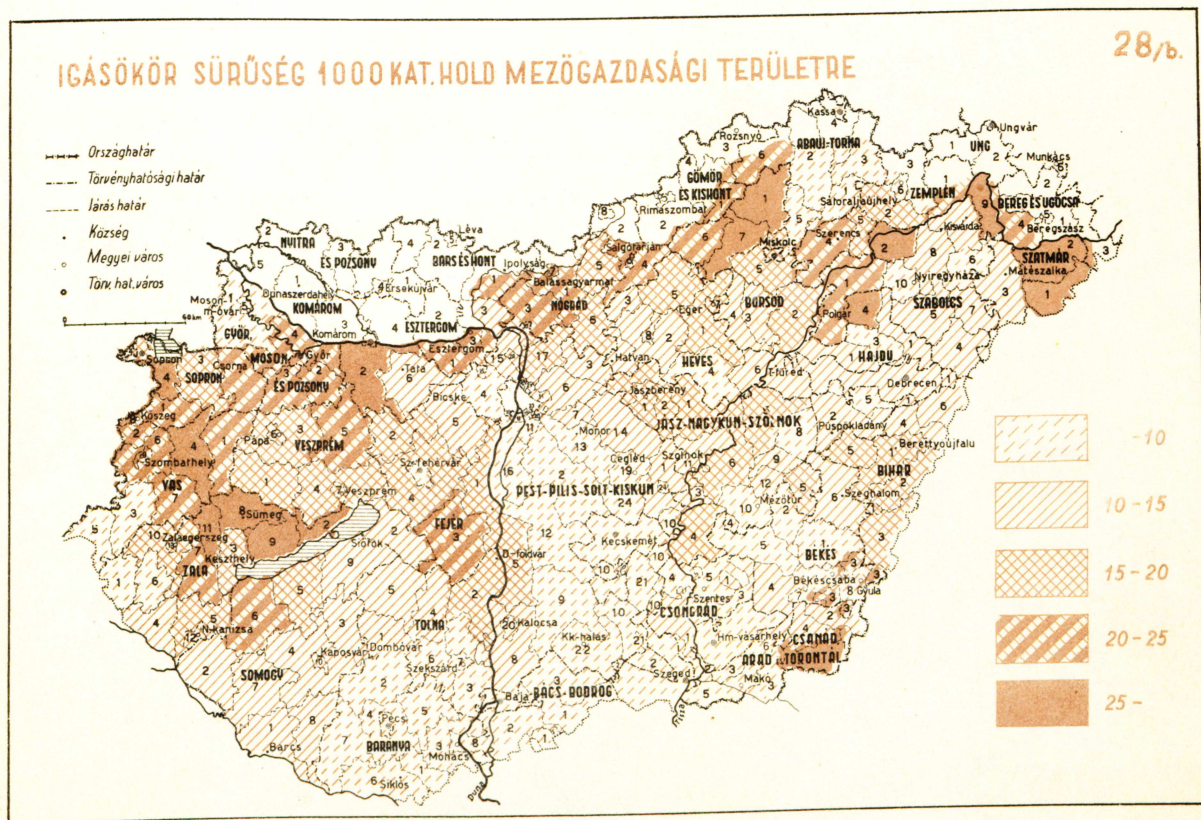
MAGYARFAJTA MARHA AZ ÖSSZES %ÁBAN

28/a.



IGÁSÖKÖR SÜRÜSÉG 1000 KAT.HOLD MEZŐGAZDASÁGI TERÜLETRE

28/b.

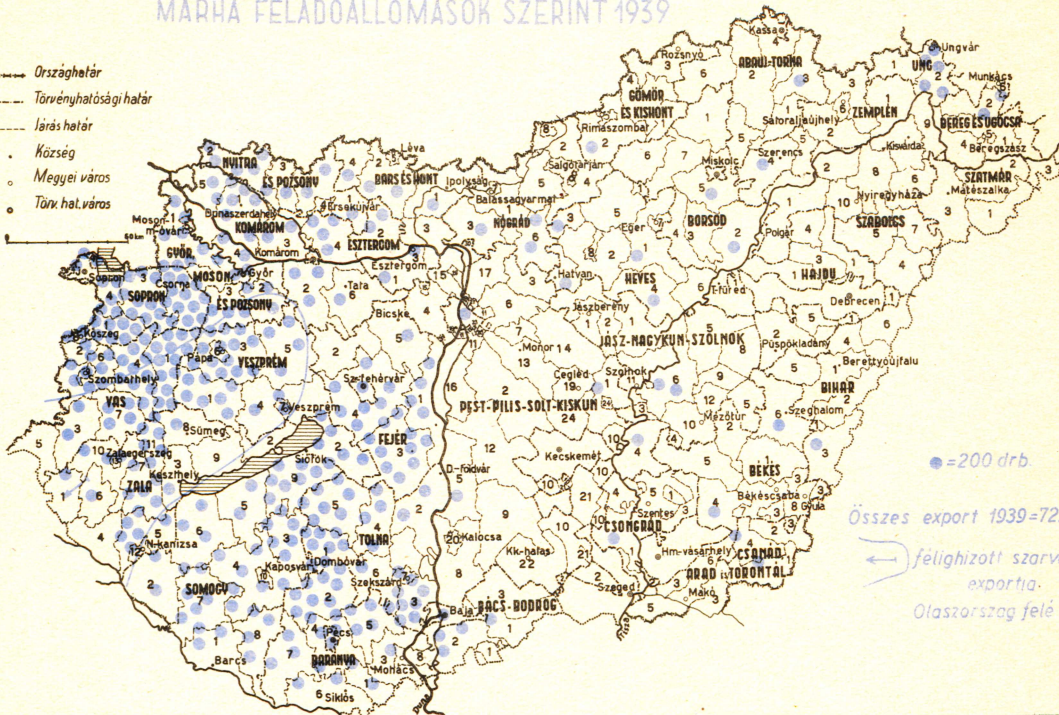


MAGYARORSZÁG MEZŐGAZDASÁGA 1938-39

KIVITELRE KERÜLŐ HIZOTT ÉS FÉLIG HIZOTT ÉLŐ SZARVAS-
MARHA FELADÓÁLLOMÁSOK SZERINT 1939

30/a.

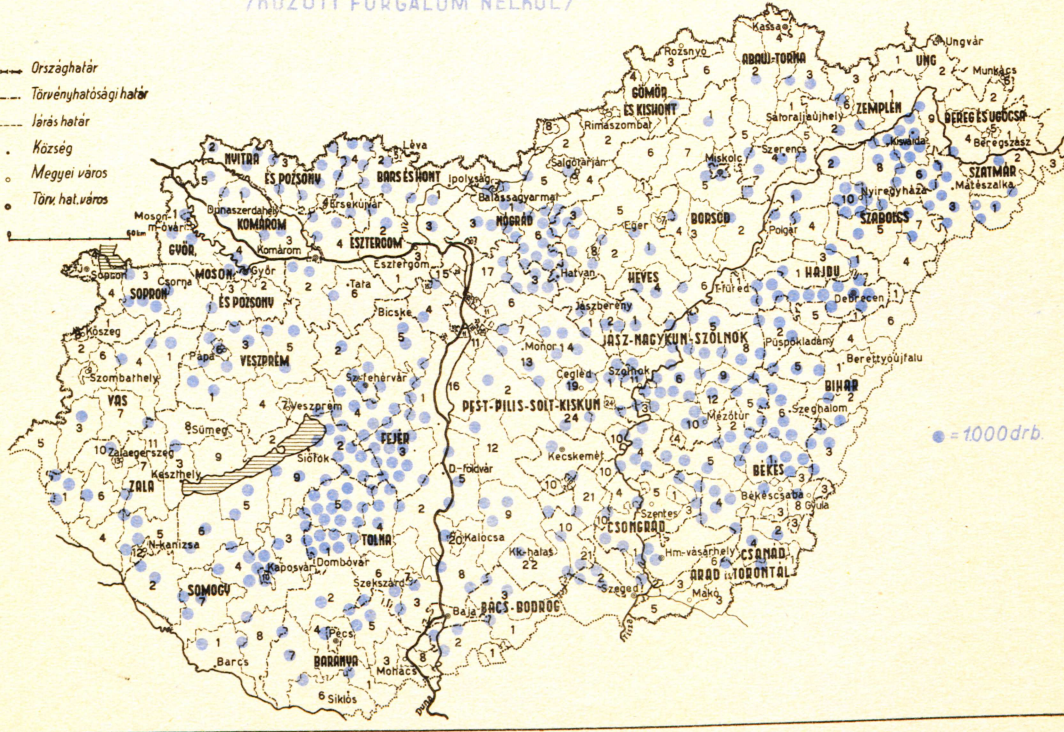
- Országhatár
- Törvényhatósági határ
- Járás határ
- Község
- Megyei város
- Törv. hat. város



BUDAPESTRE FELHOZOTT ÉLŐ SZARVASMARHA 1933
/KÖZUTI FORGALOM NÉLKÜL/

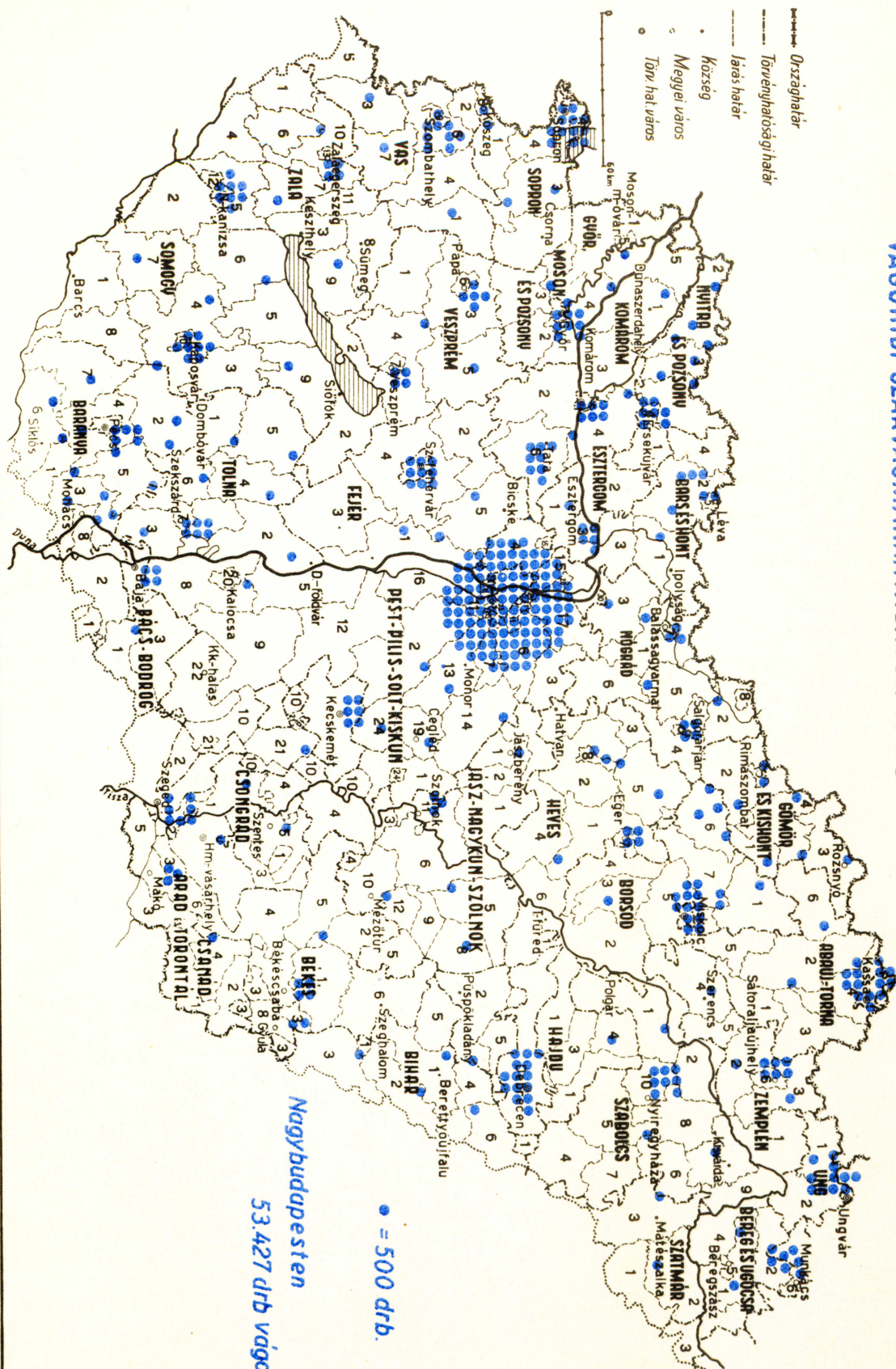
30/b.

- Országhatár
- Törvényhatósági határ
- Járás határ
- Község
- Megyei város
- Törv. hat. város



MAGYARORSZÁG MEZŐGAZDASÁGA 1938-39

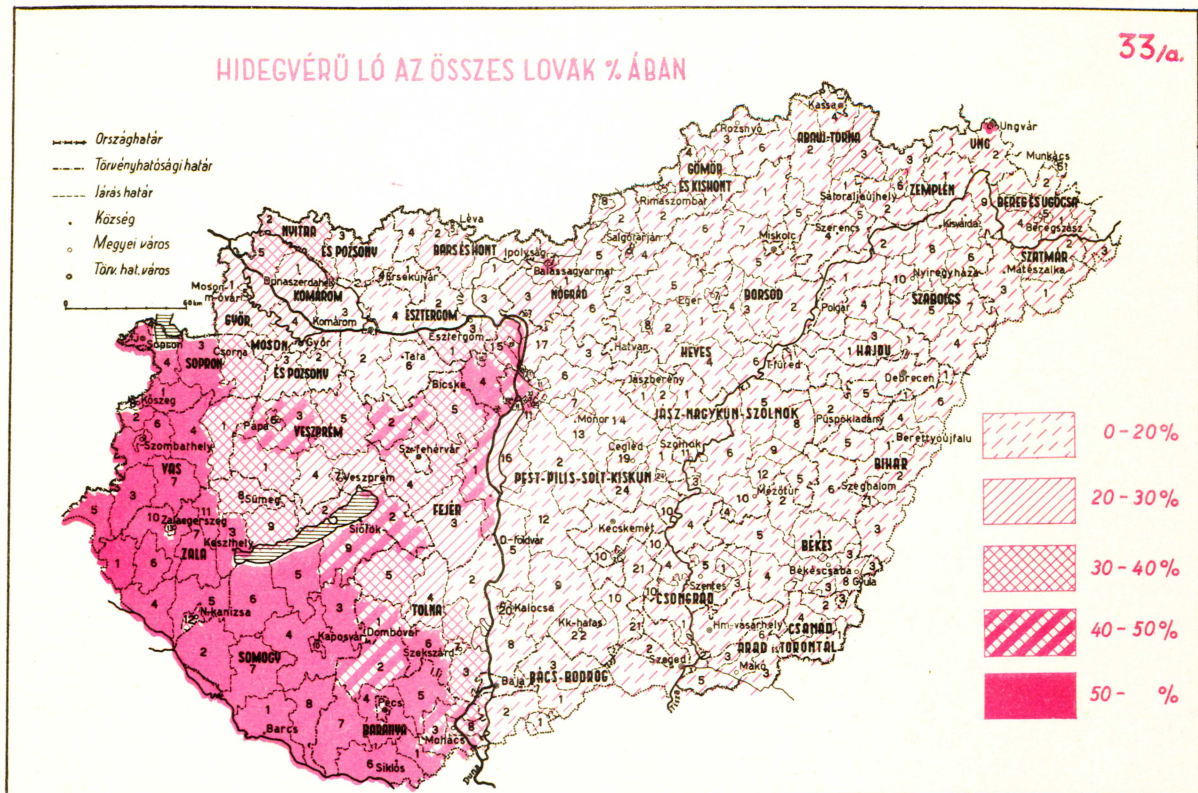
VÁGÓHIDI SZARVASMARHAVÁGÁSOK 1938



MAGYARORSZÁG MEZŐGAZDASÁGA 1938-39

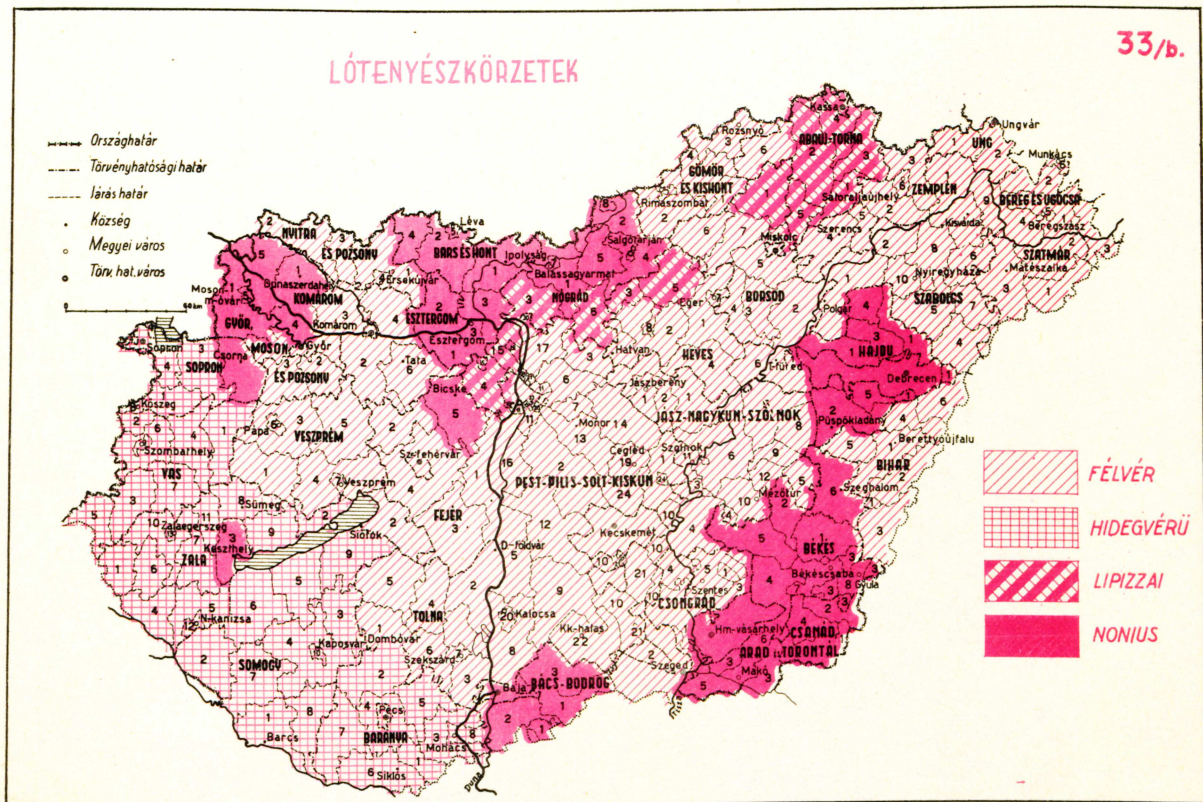
HIDEGVÉRŰ LÓ AZ ÖSSZES LOVAK % ÁBAN

33/a.



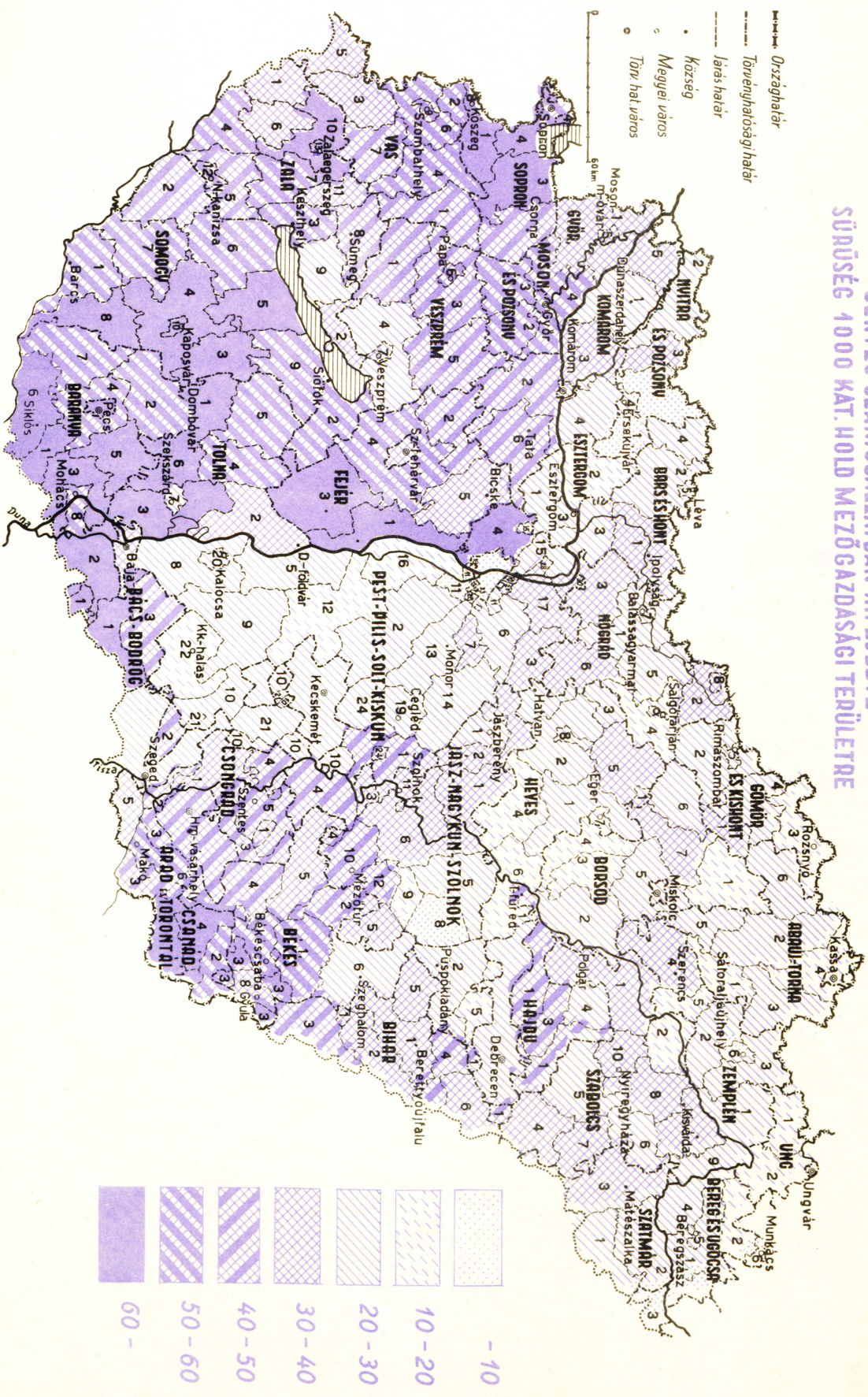
LÓTENYÉSZKÖRZETEK

33/b.



MAGYARORSZÁG MEZŐGAZDASÁGA 1938-39

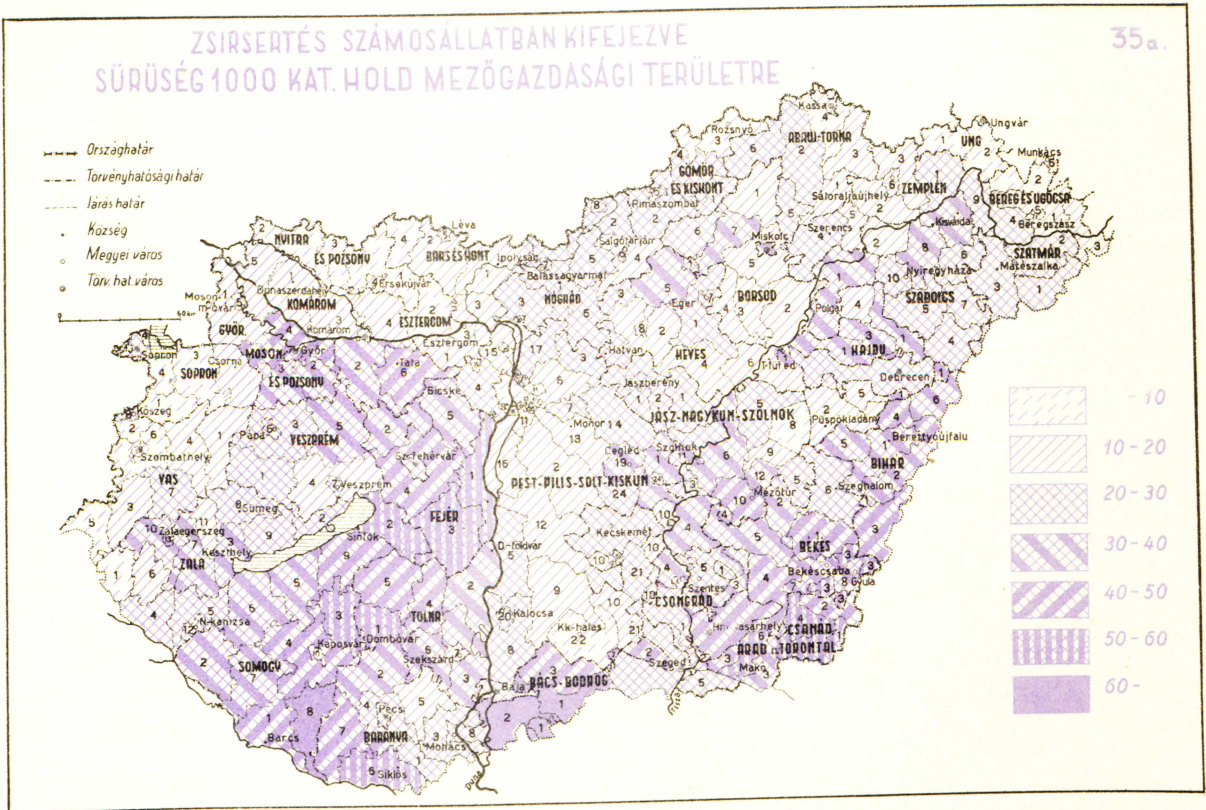
SERTÉS SZÁMOSÁLLATBAN KIFEJEZVE SŰRÜSÉG 1000 KAT. HOLD MEZŐGAZDASÁGI TERÜLETRE



MAGYARORSZÁG MEZŐGAZDASÁGA 1938-39

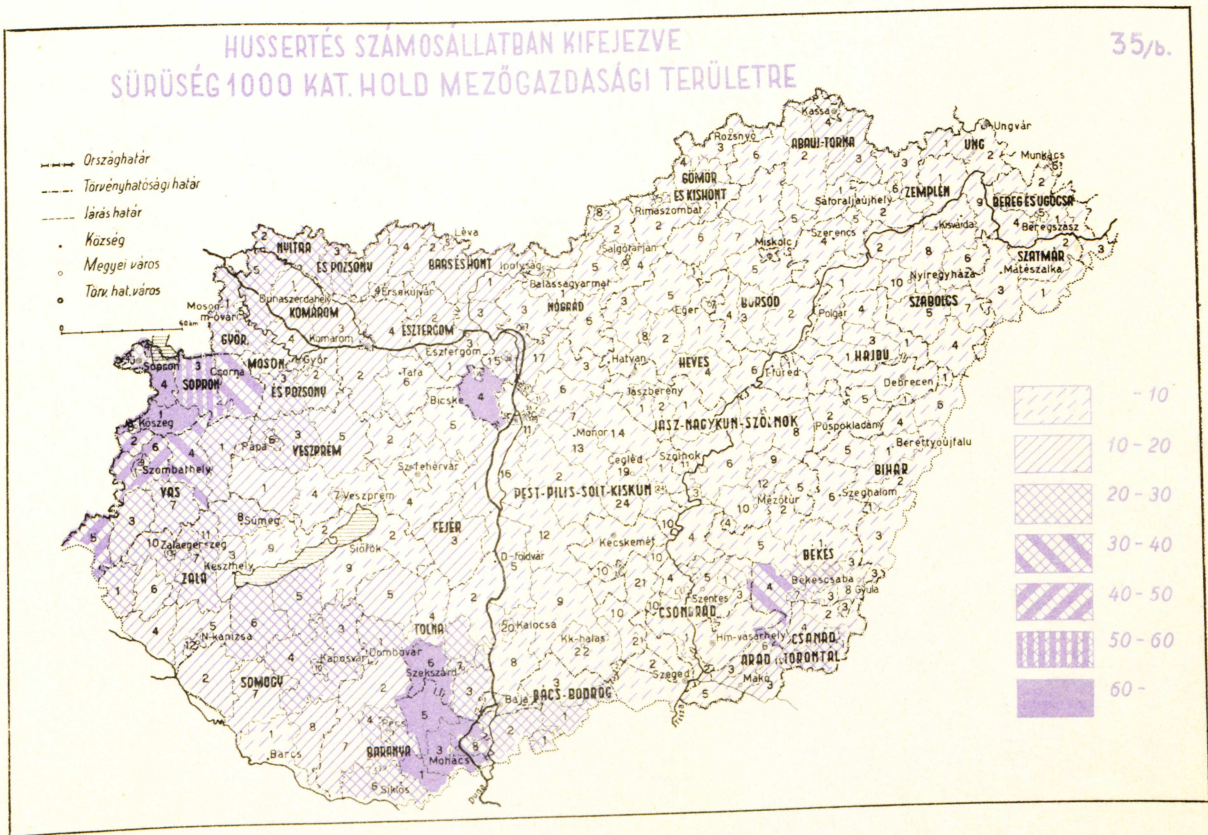
ZSIRSERTÉS SZÁMOSÁLLATBAN KIFEJEZVE
SÜRÜSÉG 1000 KAT. HOLD MEZŐGAZDASÁGI TERÜLETRE

35a.



HUSSERTÉS SZÁMOSÁLLATBAN KIFEJEZVE
SÜRÜSÉG 1000 KAT. HOLD MEZŐGAZDASÁGI TERÜLETRE


35b.



EGYES JÁRÁSOK TAKARMÁNYSZÜKSÉGLETE

KEMÉNYÍTŐÉRTÉKBEN KIFEJEZVE.


1 cm² = = 1000 q jut 1000 kat hold mezőgazdasági területre.




Kapuvári járás
SOPRON vm.




Sümegei járás
ZALA vm.



Galántai járás
NYITRA-POZSONY vm. KOMÁROM vm.



Tatai járás



Sárbogárdi j.




Völgysegi j.
TOLNA vm.



Nógrádi járás
NOGRÁD vm.




Kiskörösi járás
PEST vm.




Oroszazi járás
BÉKÉS vm.



Berettyóujfalusi j.
BIHAR vm.



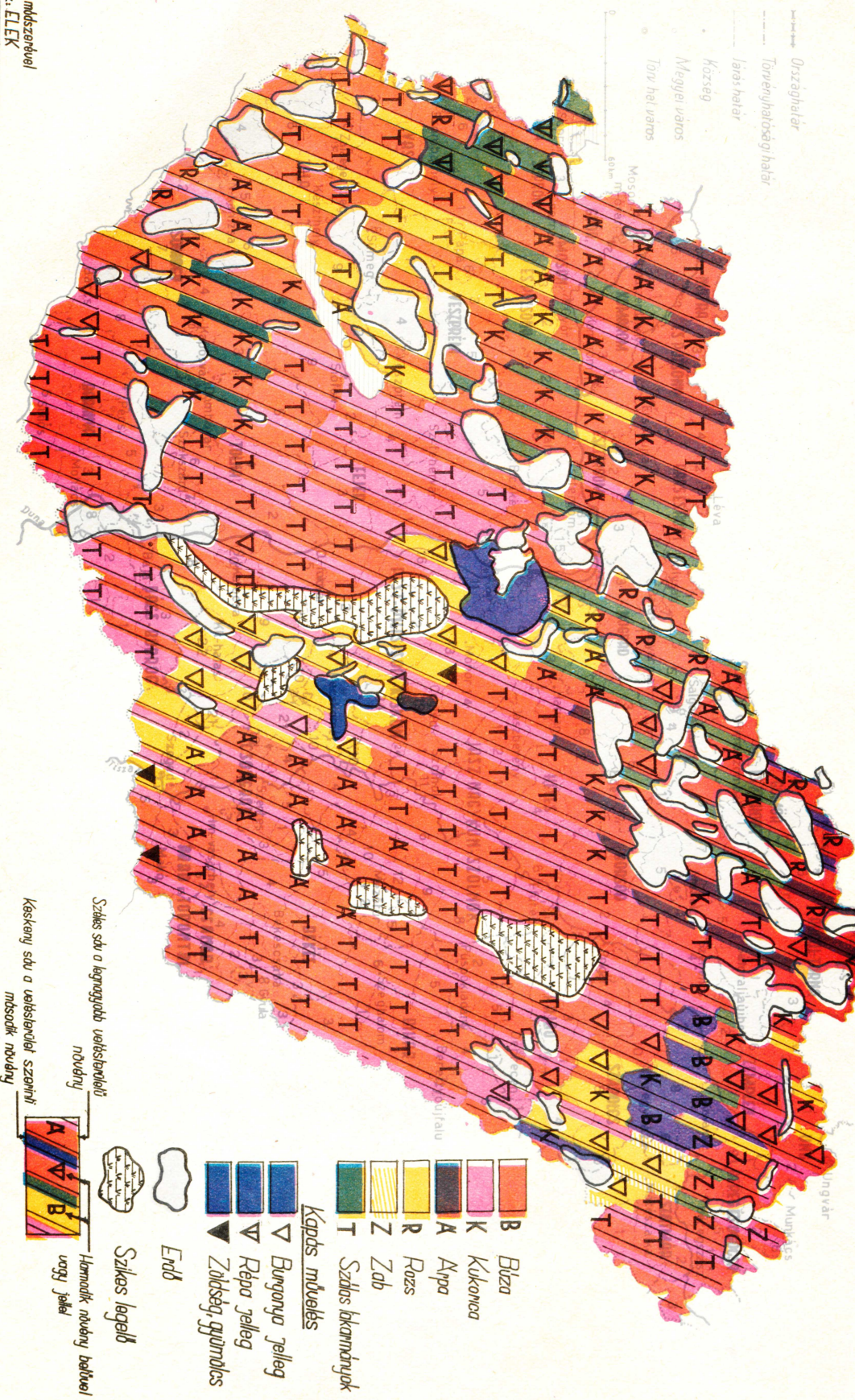
Edelenyi járás
BORSOD vm.



Nyírbahtai j.
SZABOLCS vm.

MAGYARORSZÁG MEZŐGAZDASÁGA 1938-39

A SZÁNTÓFÖLDI TERMEELÉS MEGOSZTLÁSA



Mélység mértékével
szek. ELEK