

Bemutató lapok

(Esztergom vm)

KÖZIGAZGATÁSI SZERVEZET.

ESZTERGOM VM.

M = 1:400.000



- járás határ
- körjegyzőségi határ
- nagyközség
- megyei város
- törvényhatóságú város

járás sikkely

1943. IV. 1.

1943. évi adatok alapján

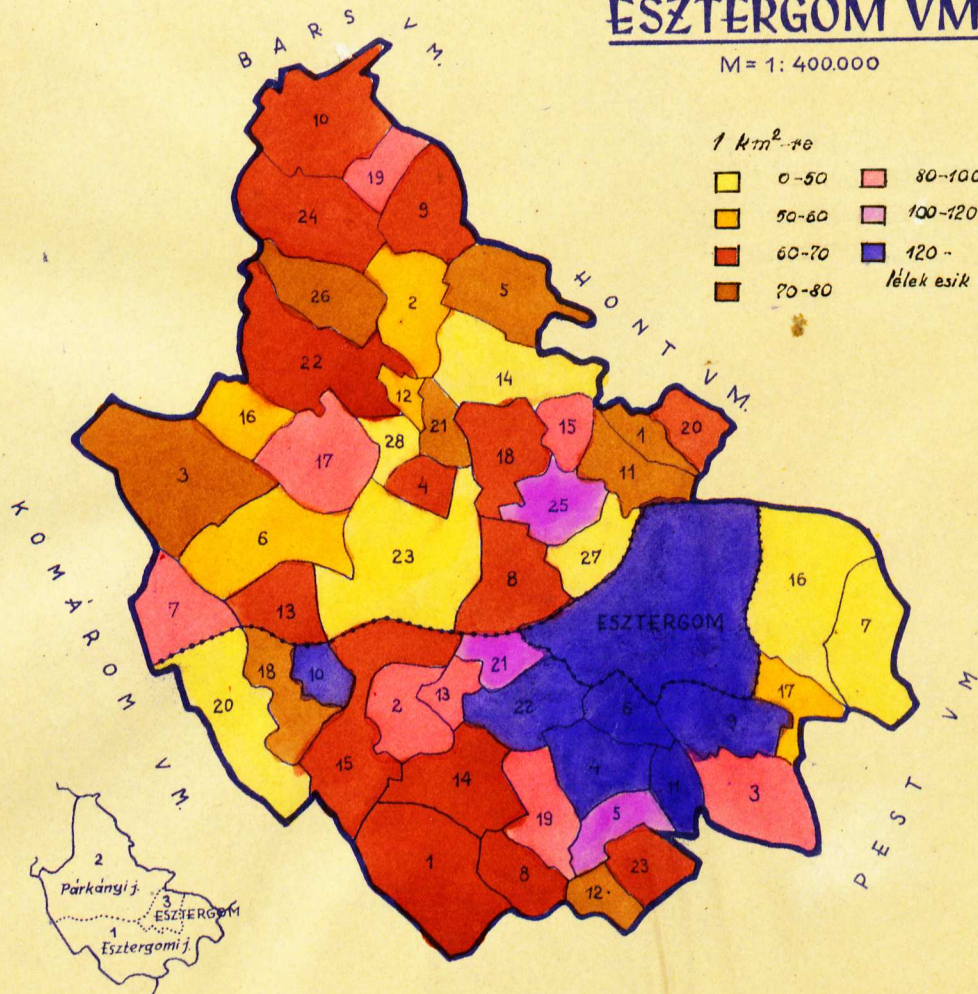
NÉPSÜRÜSÉG.

ESZTERGOM VM.

M = 1: 400.000

1 km²-re

0-50	80-100
50-60	100-120
60-70	120 - lélek esik
70-80	



1943. IV. 1.

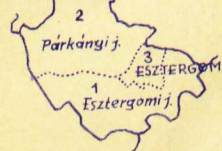
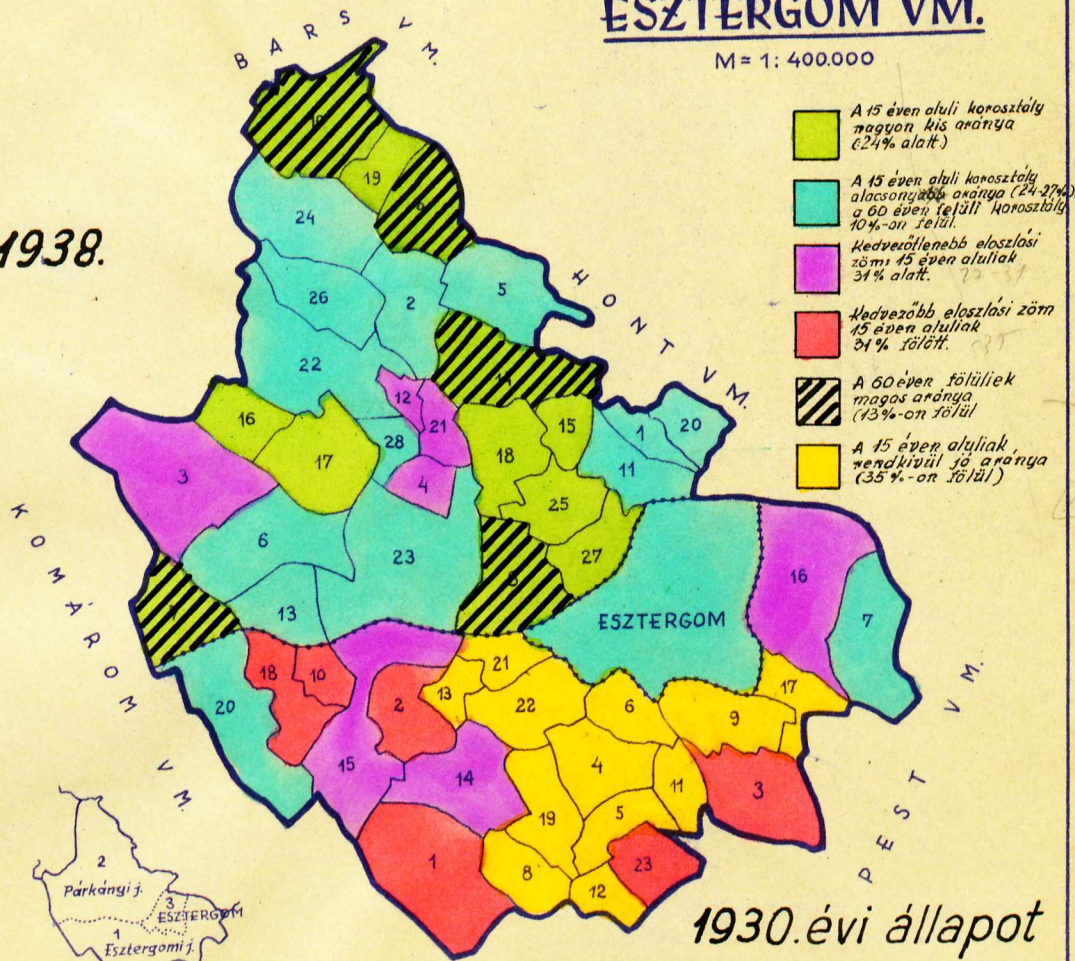
1941. évi állapot

FŐ KORCSOPORTOK MEGOSZLÁSA.

ESZTERGOM VM.

M = 1: 400.000

1938.



1930. évi állapot

1943. IV. 1.

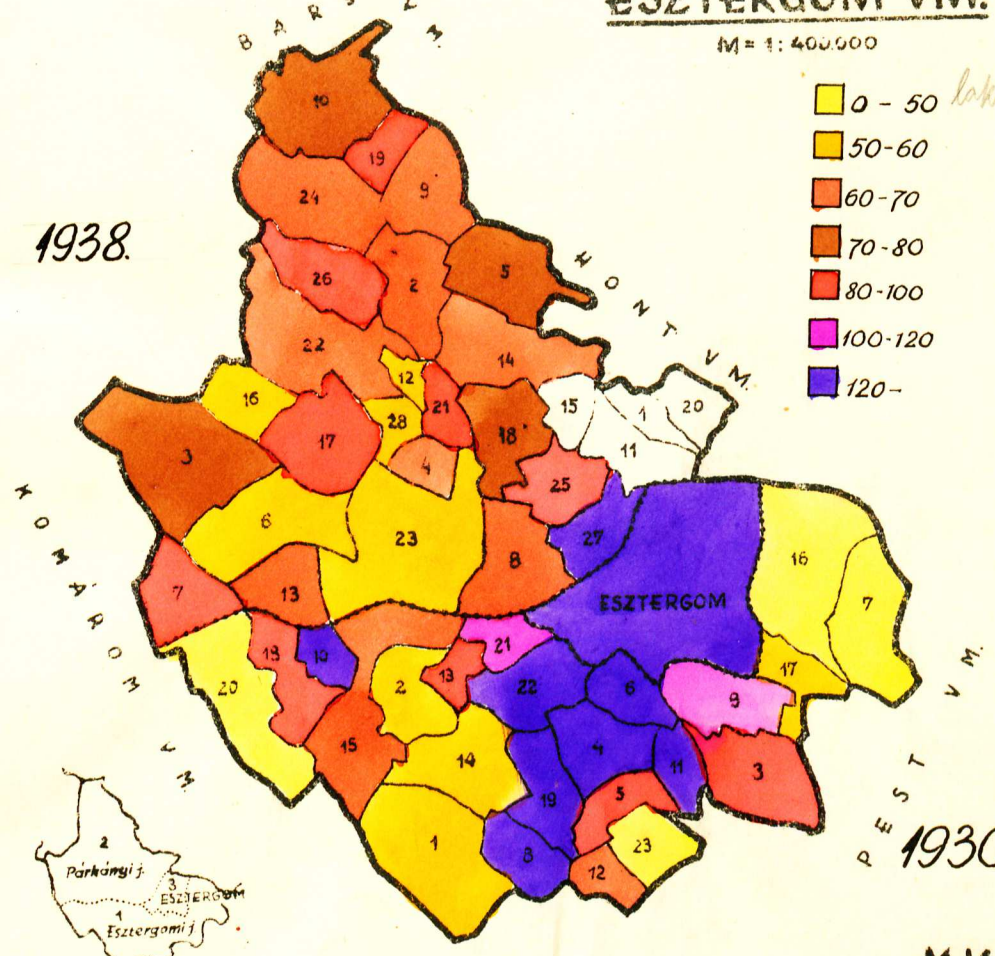
NÉPSŰRŰSÉG.

ESZTERGOM VM.

M = 1:400,000

1938.

- 0 - 50 lakos/km²
- 50 - 60
- 60 - 70
- 70 - 80
- 80 - 100
- 100 - 120
- 120 -



1930.

M.K.I.

1943. IV. 1.

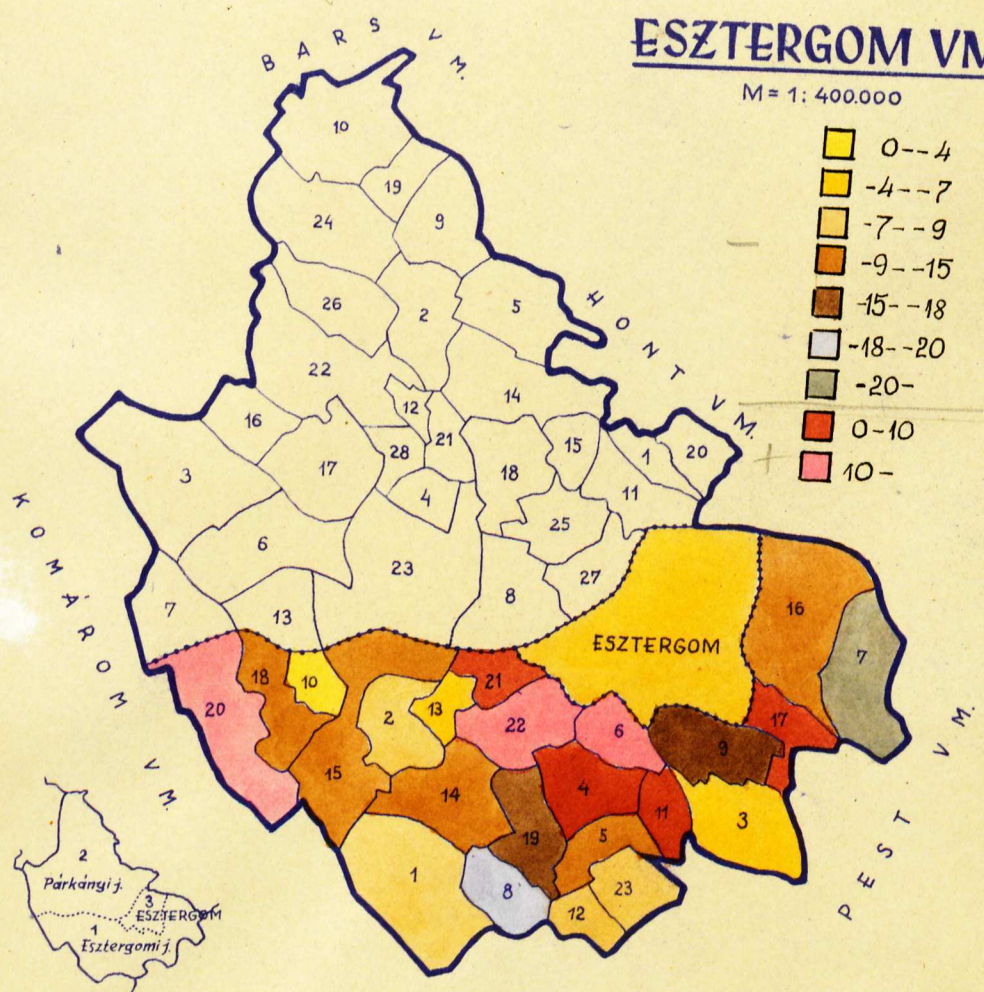
Közlöny 1920-30.

VÁNDORLÁSI MOZGALOM.

ESZTERGOM VM.

M = 1: 400.000

- 0--4
- 4--7
- 7--9
- 9--15
- 15--18
- 18--20
- 20-
- 0-10
- 10-



1943. IV. 1.

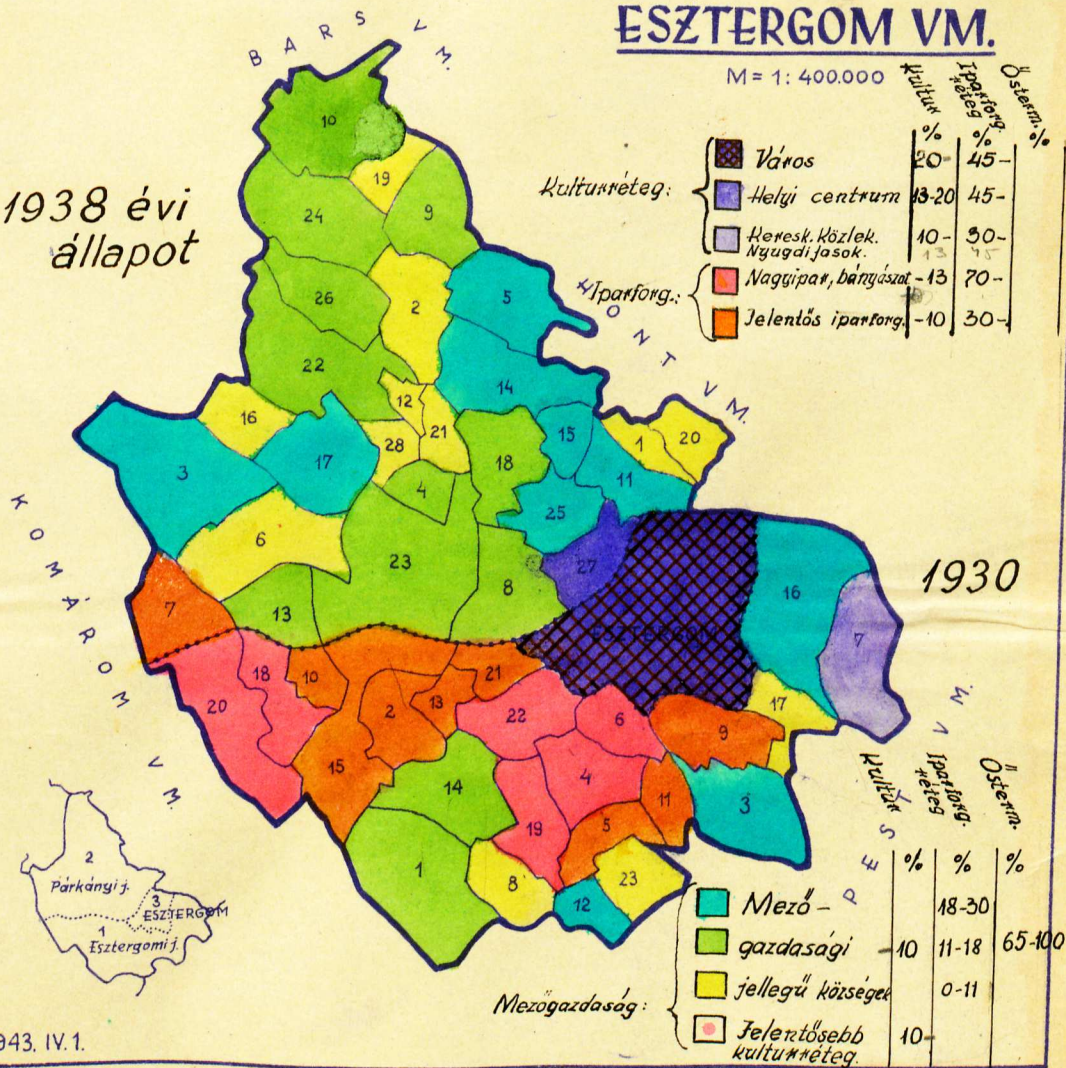
1930. évi adatok alapján

FOGLALKOZÁSI FŐCSOPORTOK MEGOSZLÁSA.

ESZTERGOM VM.

M = 1: 400.000

1938 évi állapot



1943. IV. 1.

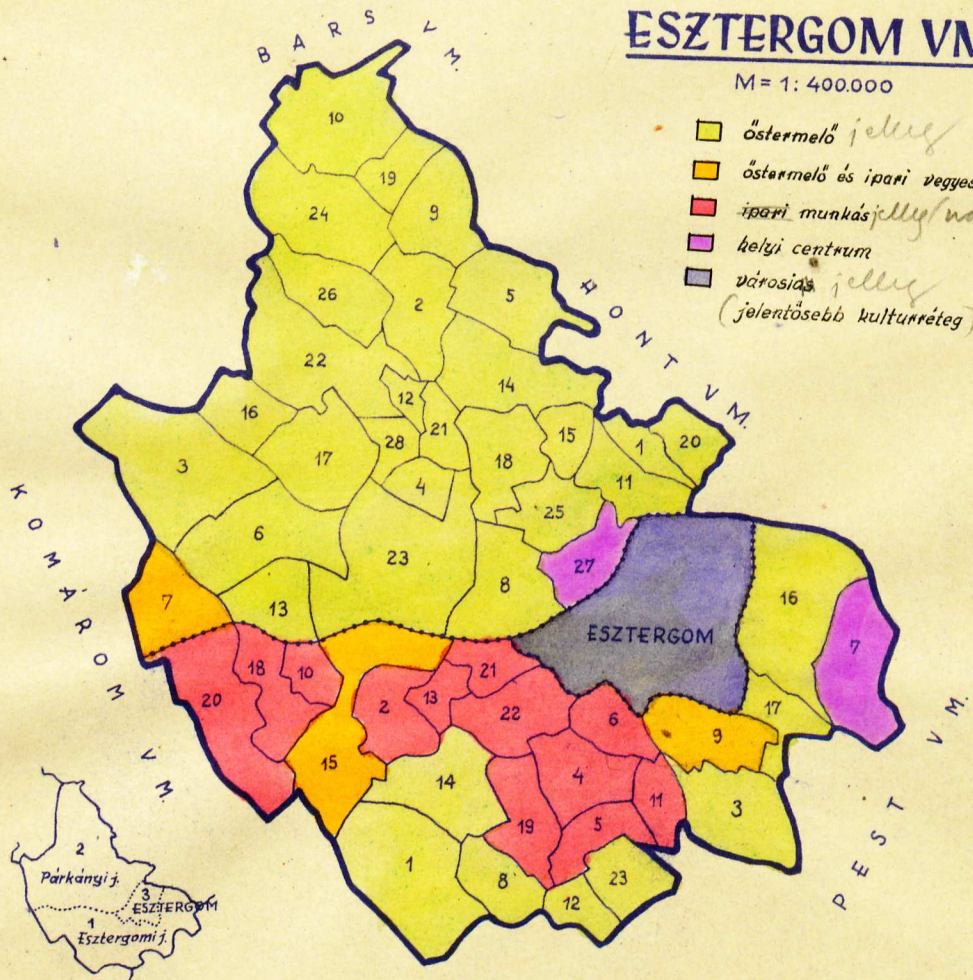
Handwritten notes in the bottom right corner of the page.

FOGLALHOZÁS. *jellege*

ESZTERGOM VM.

M = 1: 400.000

- "őstermelő" jellege
- őstermelő és ipari vegyesen
- ipari munkás jellege (nagyipar - há-
ngyártás)
- helyi centrum
- városias jellege
(jelentősebb kulturréteg)



1943. IV. 1.

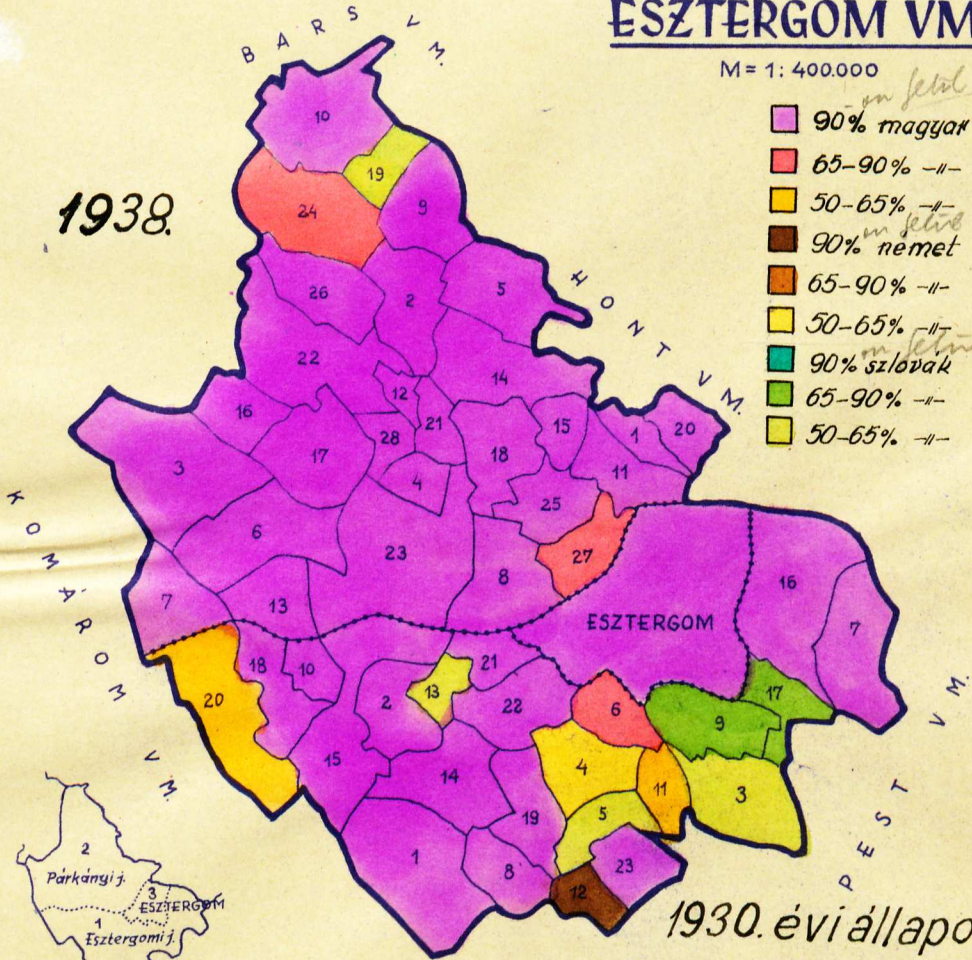
1941. adatokból becslés alapján

NEMZETISÉGI MEGOSZLÁS.

ESZTERGOM VM.

M = 1: 400.000

1938.



1943. IV. 1.

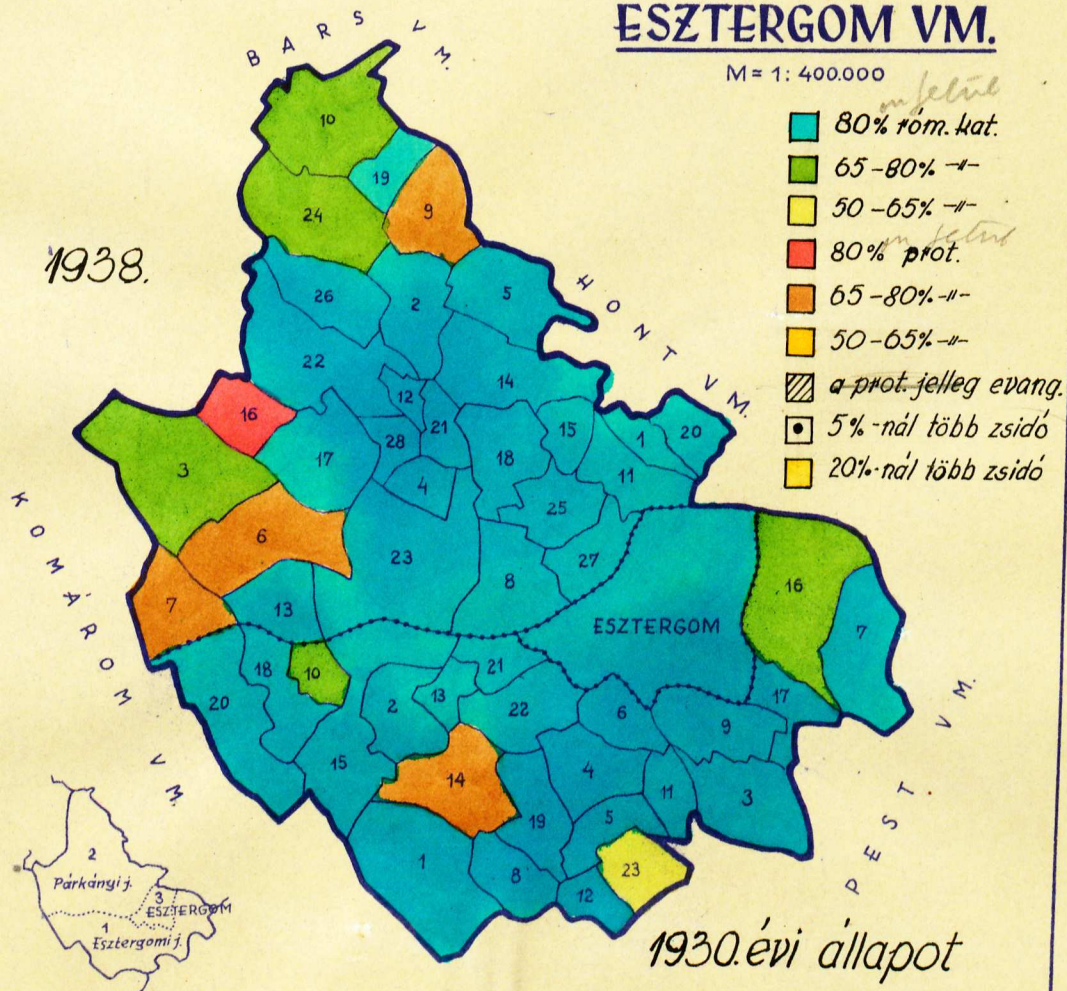
1930. évi állapot

VALLÁSI MEGOSZLÁS.

ESZTERGOM VM.

M = 1: 400.000

1938.



- 80% *infelül* róm. kat.
- 65-80% -/-
- 50-65% -/-
- 80% *infelül* prot.
- 65-80% -/-
- 50-65% -/-
- a-prot. jelleg evang. *infelül*
- 5%-nál több zsidó *infelül*
- 20%-nál több zsidó *infelül*

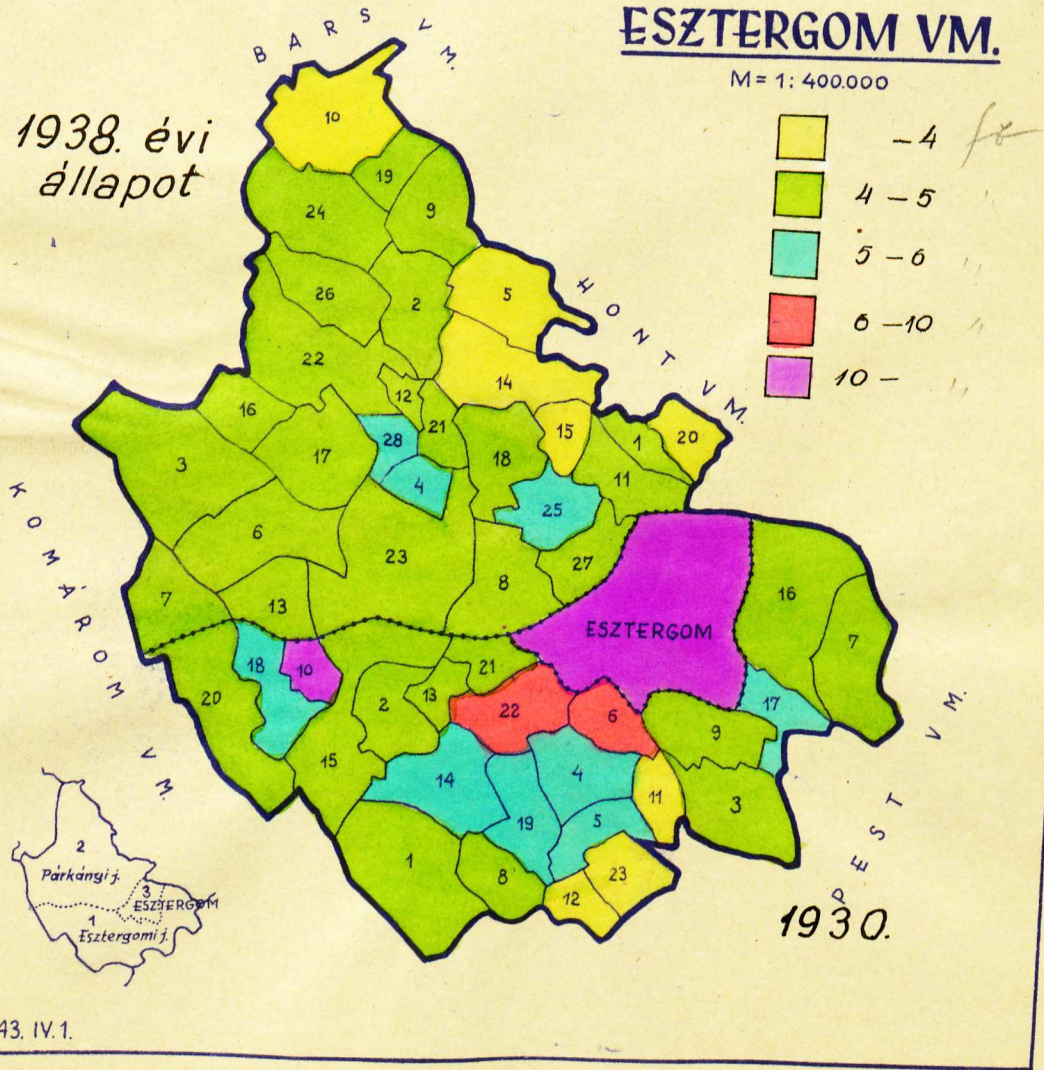
Egy lakóháza és népesség

LAKSÜRÜSÉG.

ESZTERGOM VM.

M = 1: 400.000

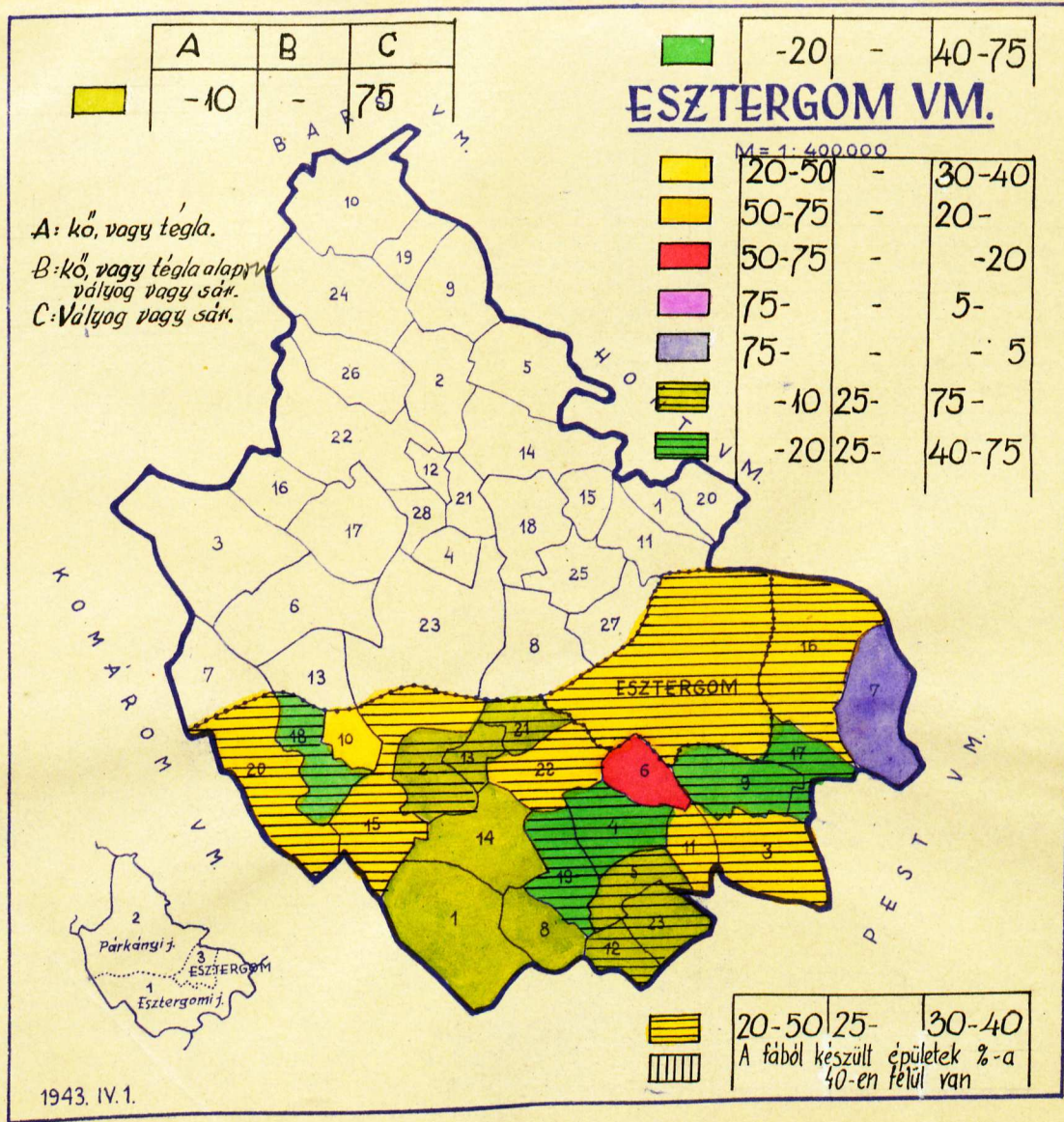
1938. évi állapot



1943. IV. 1.

1930.

LAKÓHÁZAK MEGOSZLÁSA A FALAK ÉPÍTŐANYAGA SZERINT.

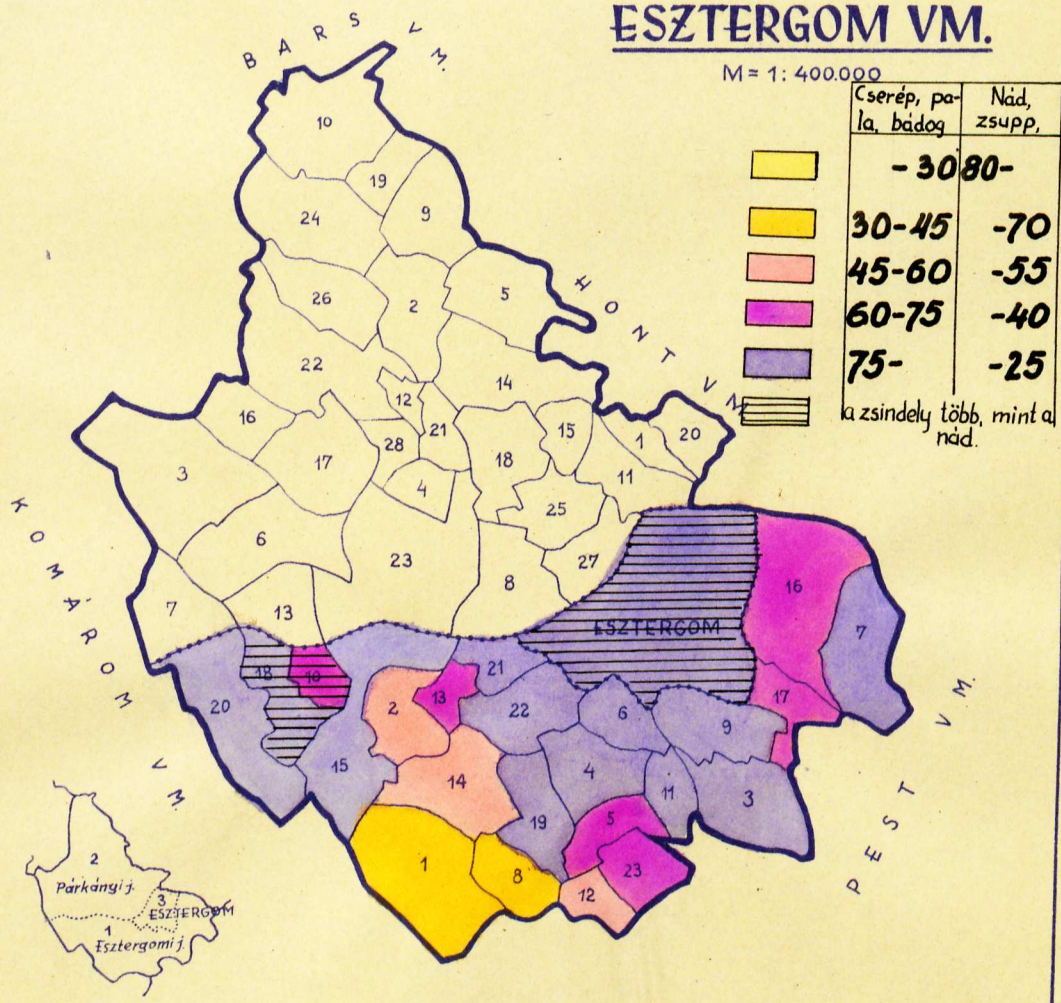


1930. évi adatok alapján

LAKÓHÁZAK MEGOSZLÁSA A TETŐ ÉPÍTŐANYAGA SZERINT.

ESZTERGOM VM.

M = 1 : 400.000



Cserép, pala, bádor	Nád, zsupp.
- 30-45 -	- 70 -
- 45-60 -	- 55 -
- 60-75 -	- 40 -
- 75- -	- 25 -
a zsindely több, mint a nád.	

1943. IV. 1.

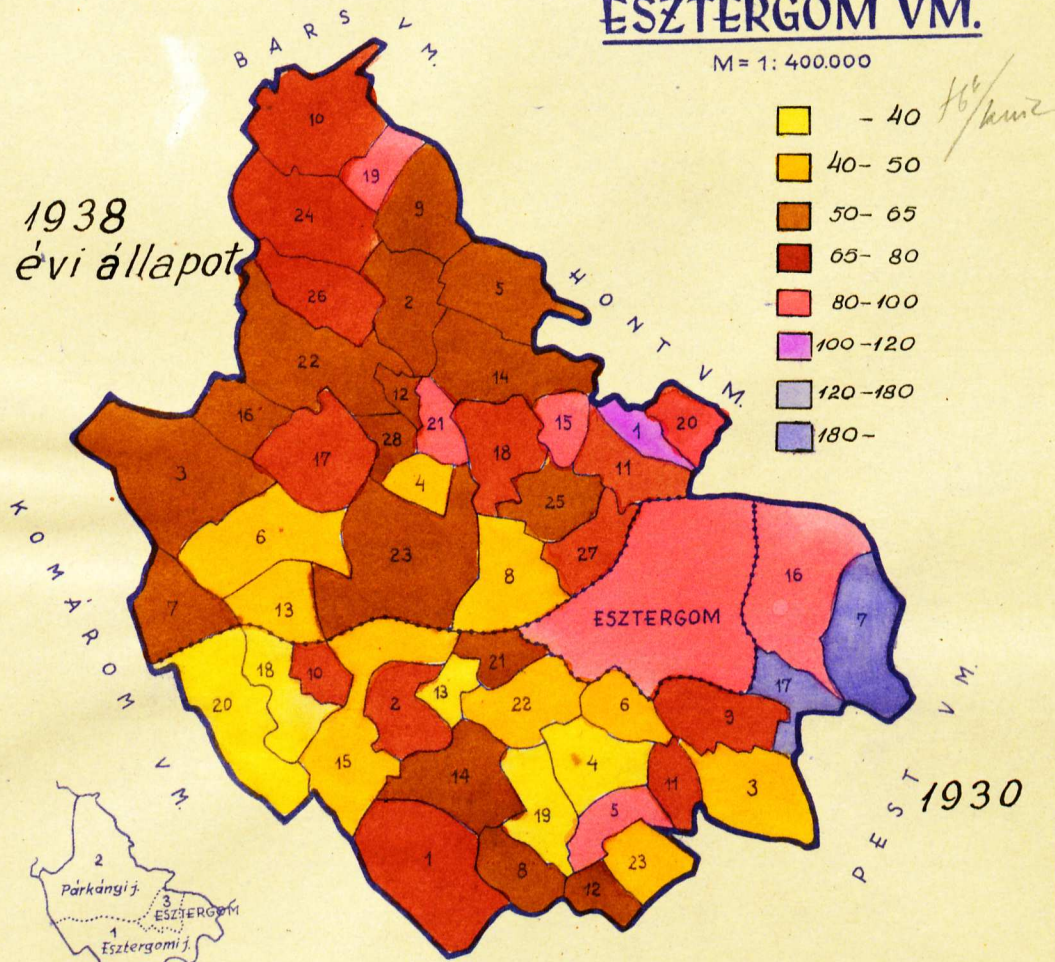
1930. évi adatok alapján

MEZŐGAZDASÁGI NÉPSŰRŰSÉG.

ESZTERGOM VM.

M = 1: 400.000

1938
évi állapot



1943. IV. 1.

Mezőgazdasági népesség = mezőgazdasági terület

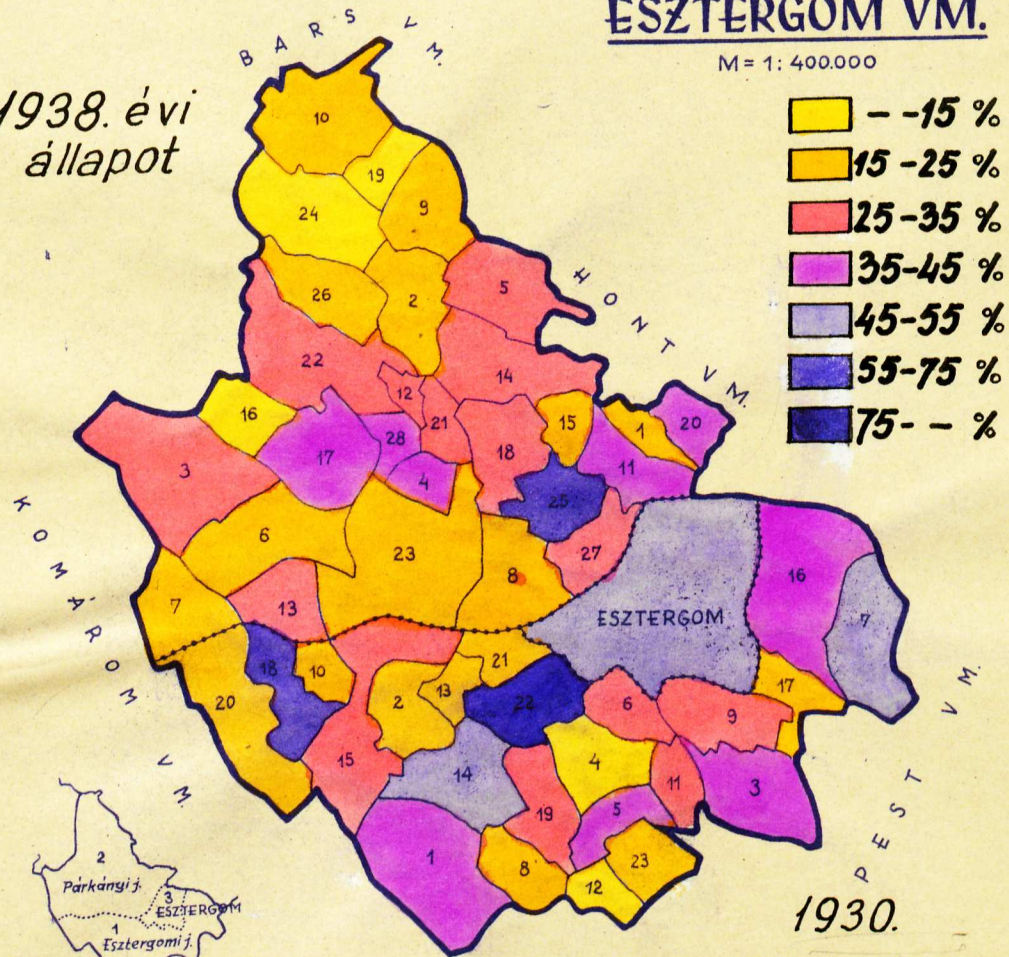
Mezőgazdasági terület = malmok + kertek + rét + rét + rét + rét

MEZŐGAZDASÁGI CELEDEK ÉS MUNKÁSOK %-A A MG. NÉPESÉGBEN.

ESZTERGOM VM.

M = 1: 400.000

1938. évi
állapot



1930.

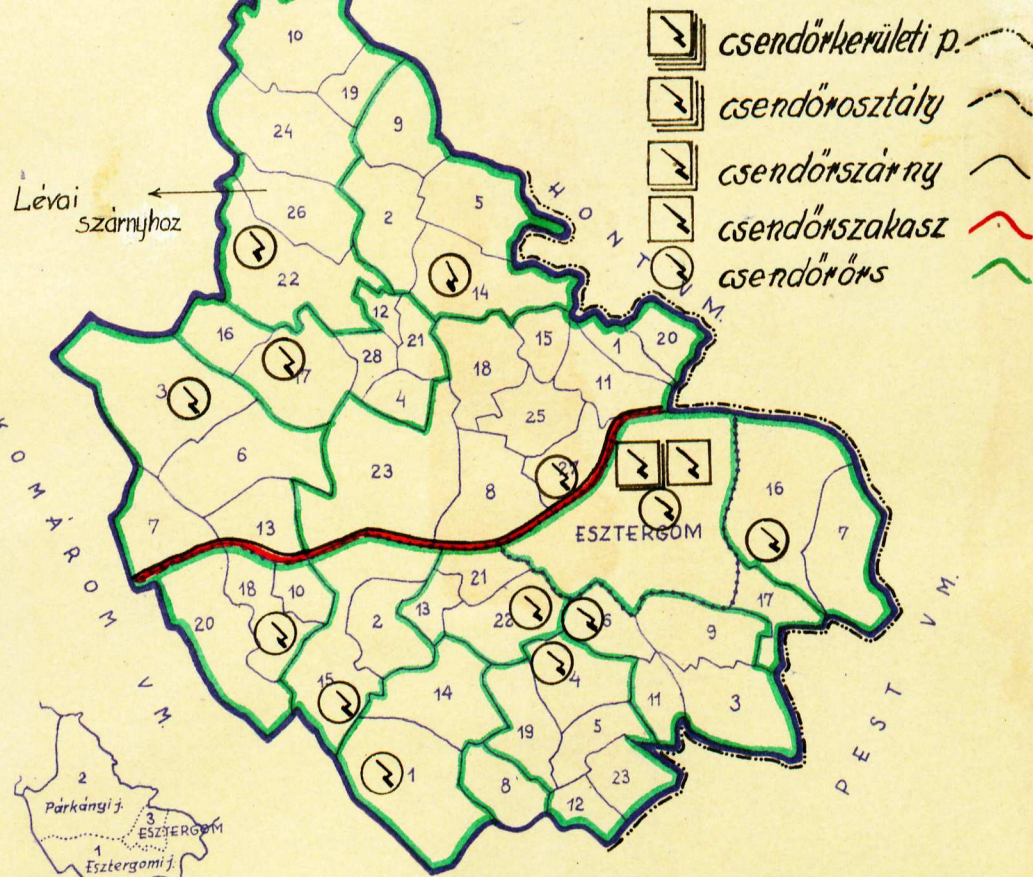
1943. IV. 1.

x) családtagokkal együtt

CSENDŐRSÉGI SZERVEZET.

ESZTERGOM VM.

M = 1 : 400.000



1943. IV. 1.

1942. évi adatok alapján

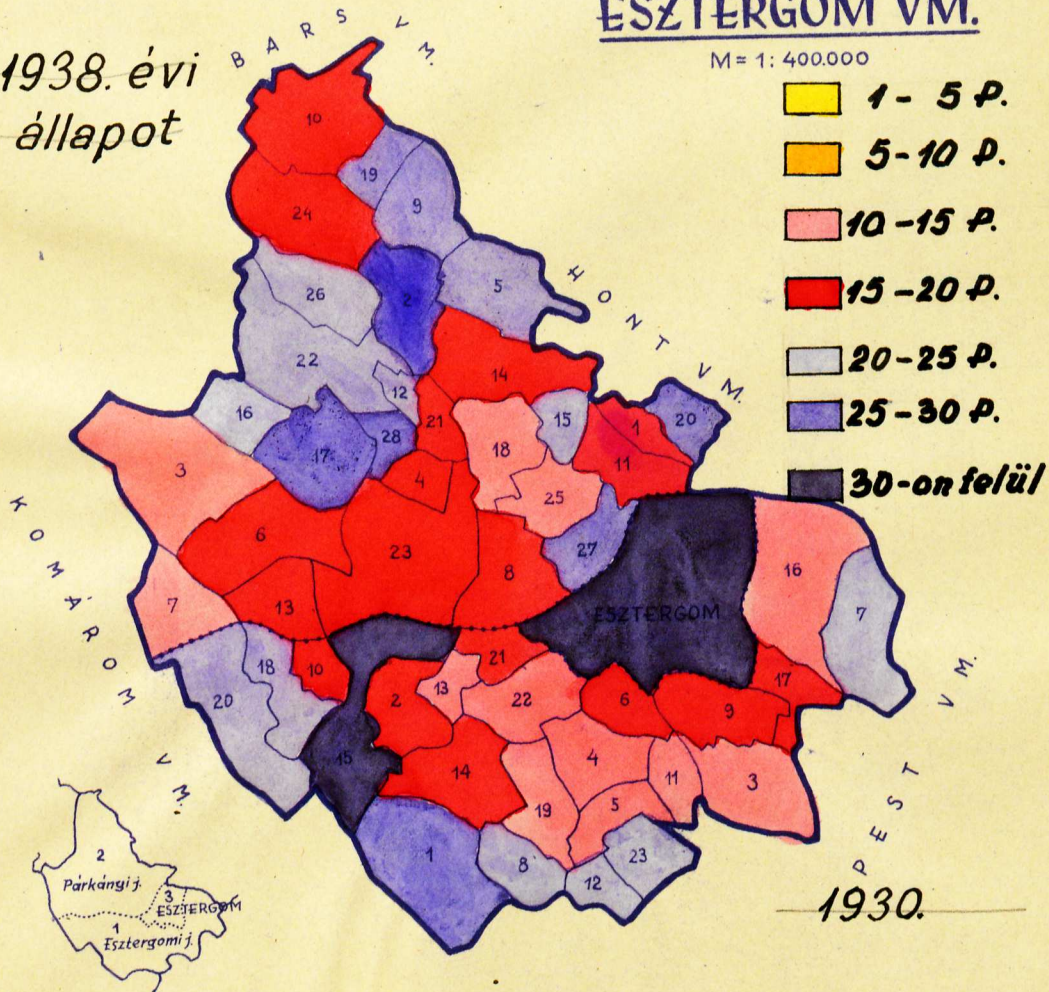
EGY FÖRE ESŐ HÖZSÉGI HÖZTEHER.

MEGYEI ÁTLAG: 18.3 P.

1938. évi
állapot

ESZTERGOM VM.

M = 1: 400.000



1943. IV. 1.

1941

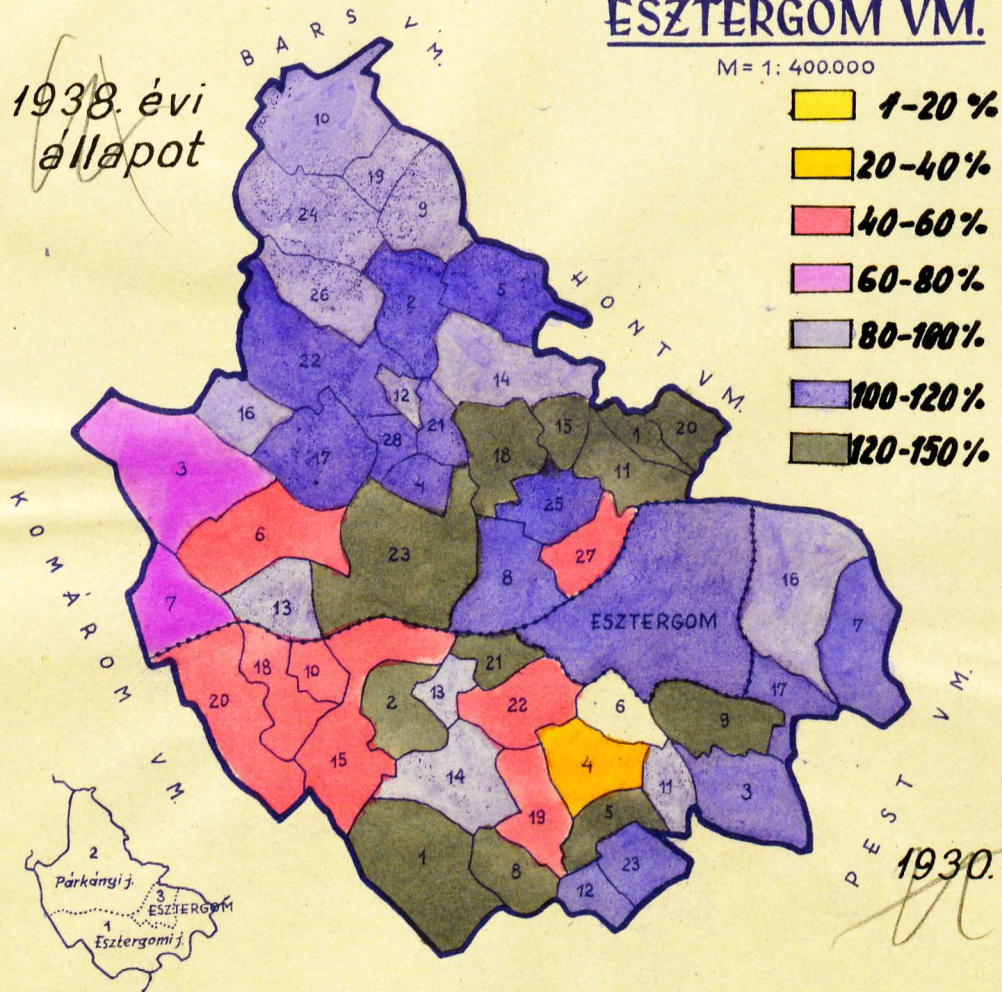
1. A HÖZSÉGI PÓTADÓ KULCSA.

MEGYEI ÁTLAG: 71%

ESZTERGOM VM.

M = 1: 400.000

1938. évi állapot



1943. IV. 1.

1930.

1441

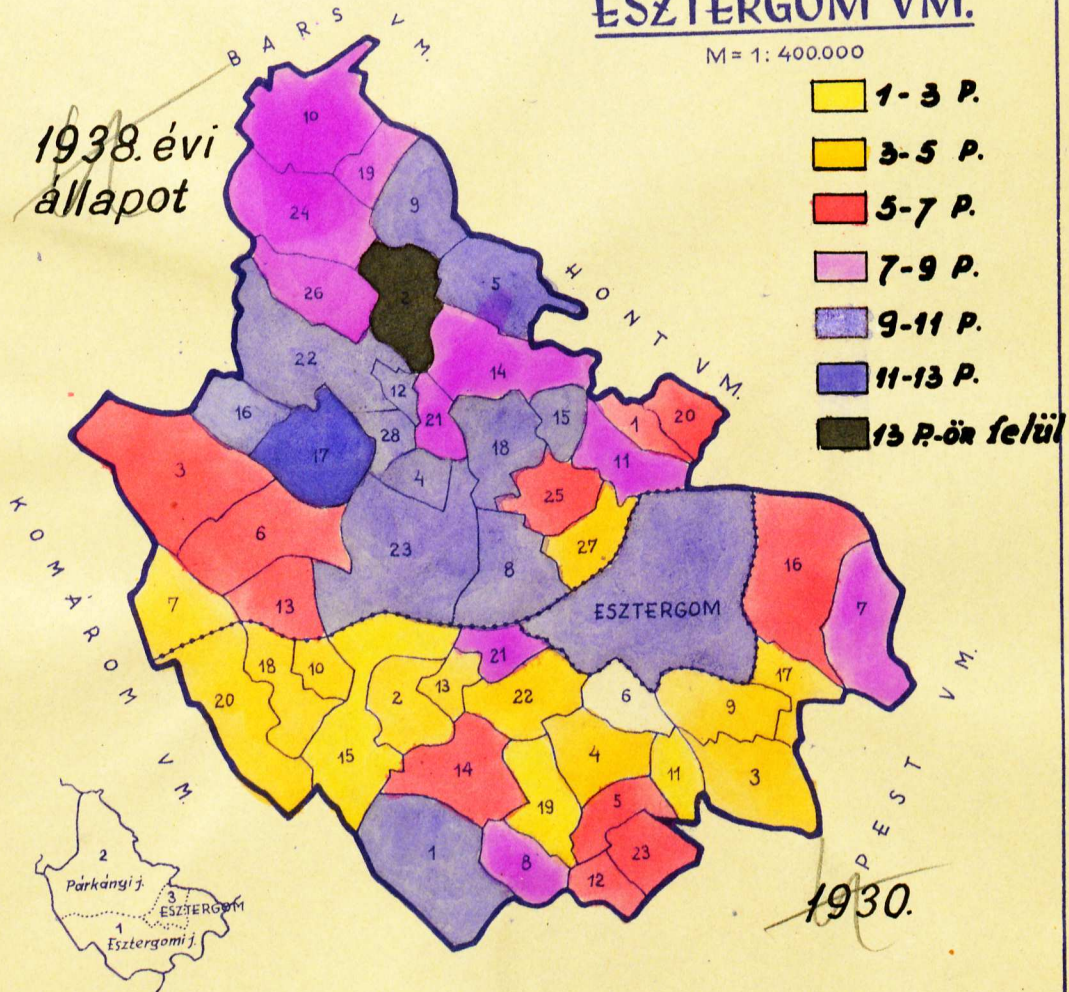
EGY FÖRE ESŐ HÖZSÉGI PÓTADÓ

MEGYEI ÁTLAG: 5.75 P.

ESZTERGOM VM.

M = 1: 400.000

1938. évi
állapot



1943. IV.1.

1941

8

A kataszteri adatok (számarok) ideje

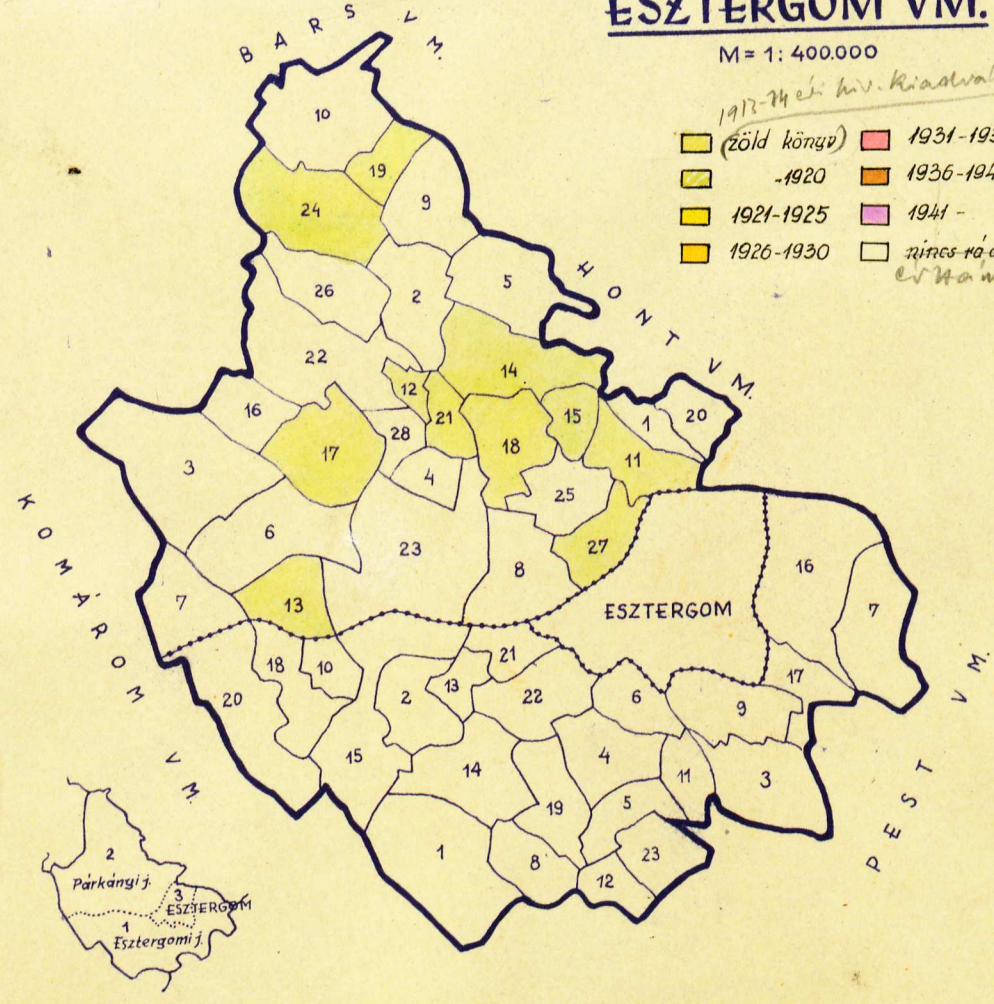
A kataszteri adatok (számarok) ideje

A KATASZTERI ÁLLAPOT IDEJE.

ESZTERGOM VM.

M = 1: 400.000

- 1912-24. évi hiv. kiadvány
- (zöld könyv)
 - 1920
 - 1921-1925
 - 1926-1930
 - 1931-1935
 - 1936-1940
 - 1941 -
 - nincs rá adat
és nem volt



1943. IV. 1.

1942. évi adatok alapján

SZANTÓ TERÜLET.

ESZTERGOM VM.

M = 1: 400.000

□ cm: 25.000 kb



1943. IV. 1.

A° kiemeltaink alapján

1942. évi adatok alapján









szomszédos területek (allongés)

TERMŐ-TERÜLETEINEK KATASZTERI TISZTA JÖVEDELME.

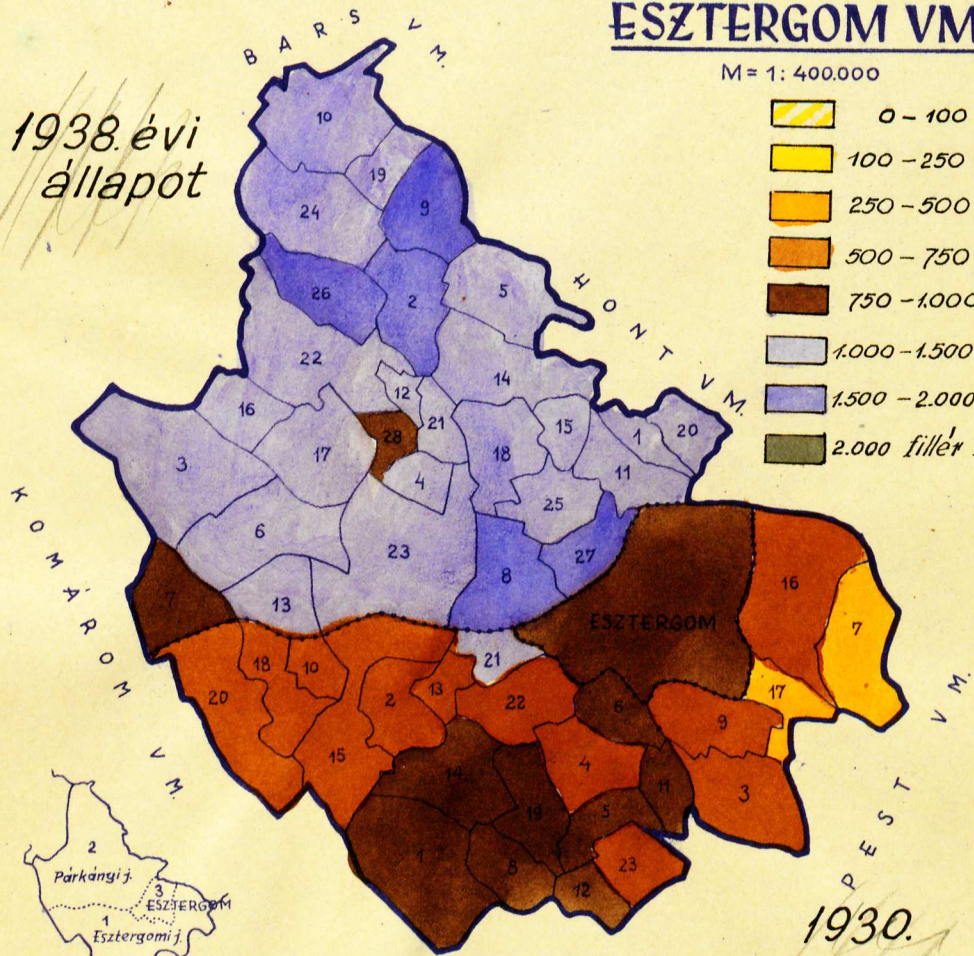
ESZTERGOM VM.

M = 1: 400.000

1938. évi állapot

-  0 - 100 fillér
-  100 - 250 -"-
-  250 - 500 -"-
-  500 - 750 -"-
-  750 - 1.000 -"-
-  1.000 - 1.500 -"-
-  1.500 - 2.000 -"-
-  2.000 fillér felett

kat hold



1943. IV. 1.

1973-14-: hivatalos kiadvány alapján (Földmérési)

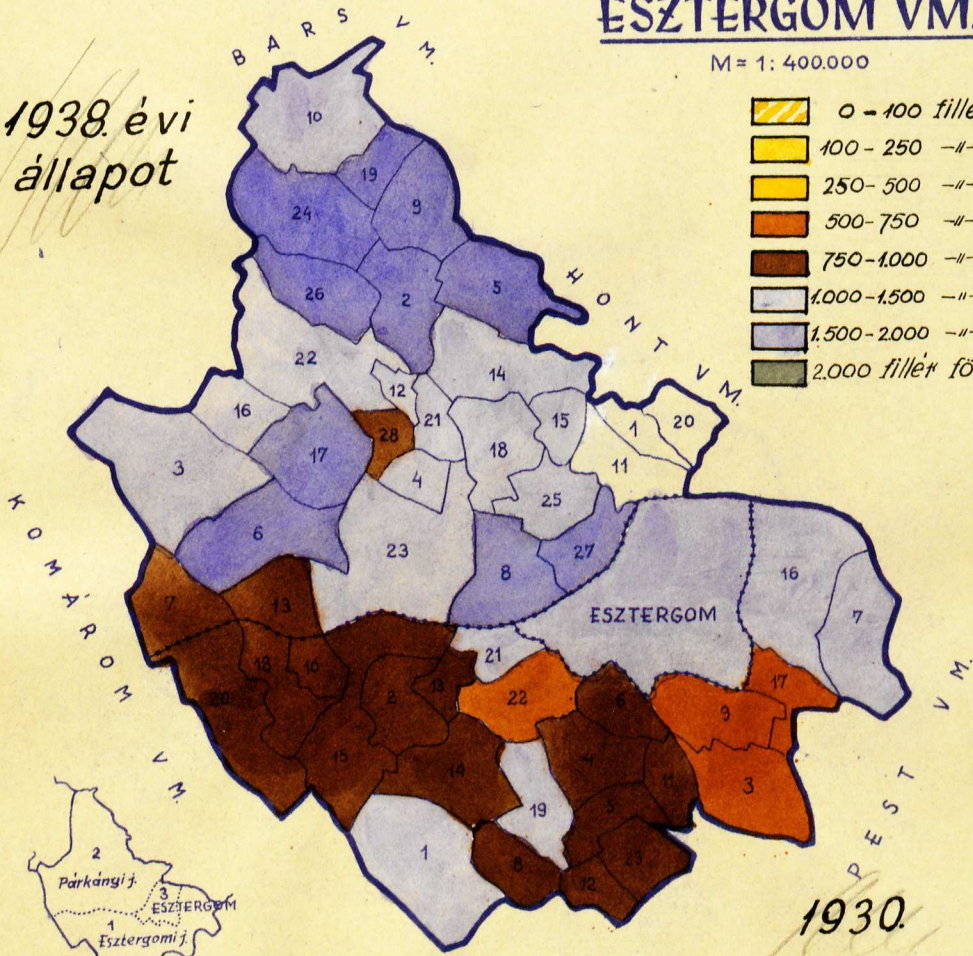

állapot

SZÁNTÓ TERÜLETEINEK HATASZTERI TISZTA JÖVEDELME.

ESZTERGOM VM.

M = 1: 400.000

1938. évi állapot



1930.

1943. IV. 1.

Föld haszn.

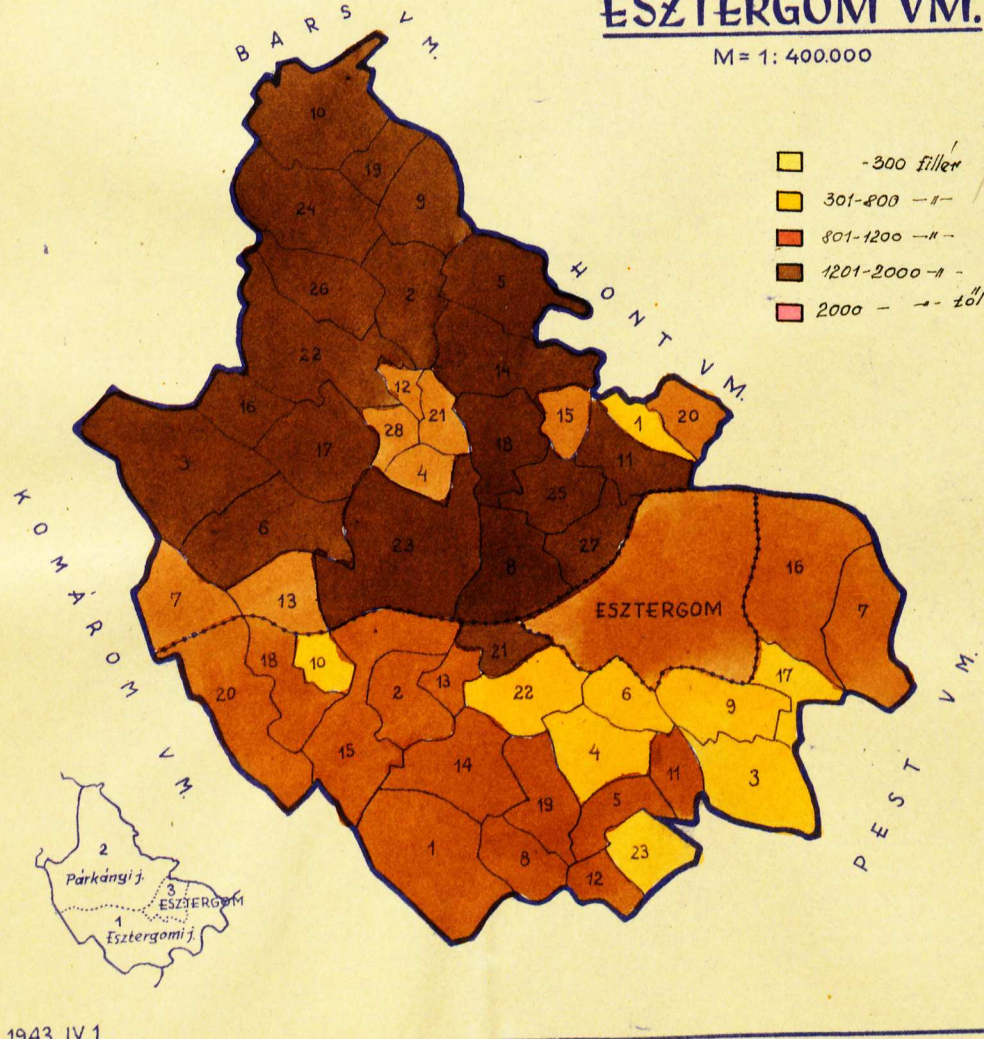
A. szőlőkész. alapítvány

A beszolgáltatás alapján

A SZÁNTÓ ÁTLAGOS KAT. TISZTA JÖVEDELME.

ESZTERGOM VM.

M = 1 : 400.000



- 300 fillér
- 301-800
- 801-1200
- 1201-2000
- 2000 - -- föl

1943. IV. 1.

Készült a Magyar Nemzeti Statisztikai Hivatal (1942) alapján

1942. évi adatok alapján










A kintánterítés területén való földterület körzeti állaga, területi

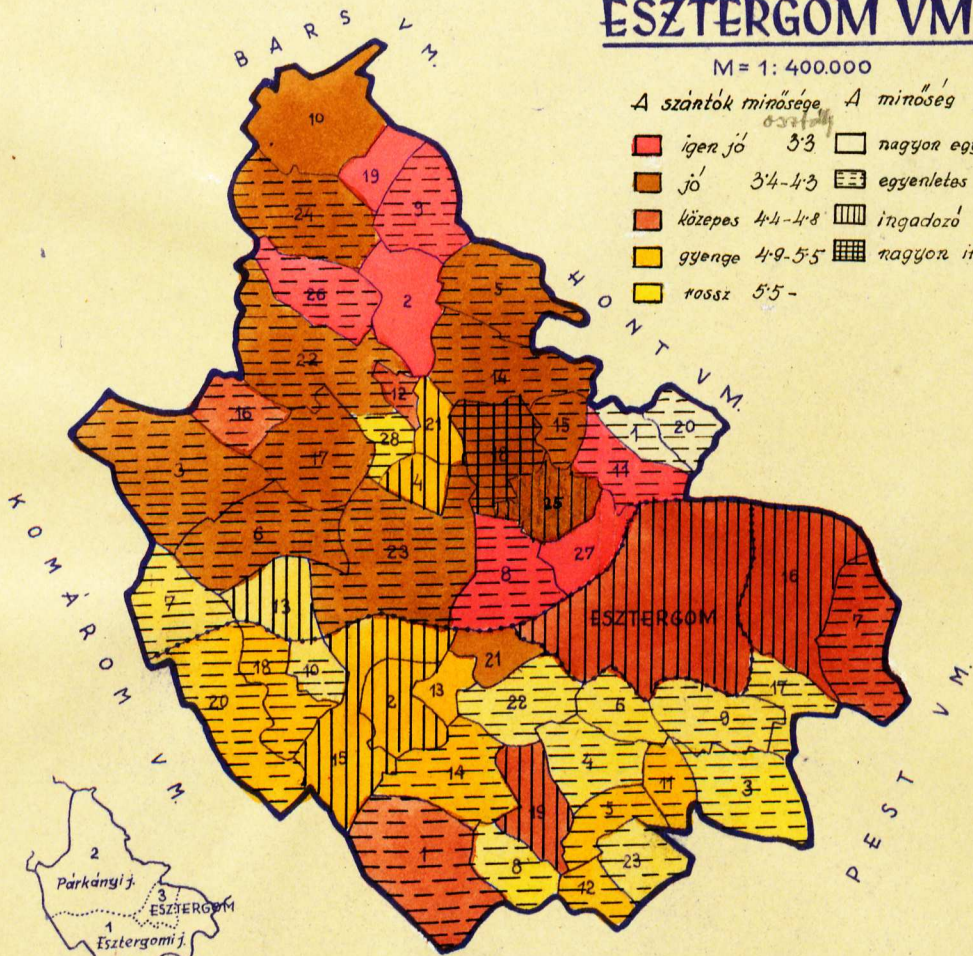
A SZÁNTÓ MINŐSÉGE ÉS SZÖRÁSA.

ESZTERGOM VM.

M = 1: 400.000

A szántók minősége A minőség

- | | | | |
|---|-----------------|---|-----------------------|
|  | igen jó 3-3 |  | nagyon egyenletes 60% |
|  | jó 3-4-4-3 |  | egyenletes 40-60% |
|  | közepes 4-4-4-8 |  | ingadozó 30-40% |
|  | gyenge 4-9-5-5 |  | nagyon ingadozó -30% |
|  | rossz 5-5- | | |



1943. IV. 1.

A kibontakozás alapján

1942. évi adatok alapján

RÉT ÉS LEGELŐ TERÜLET.

ESZTERGOM VM.

M = 1: 400.000



ut. kiállításra

1942. évi adatok alapján

BRUTTO BESZOLGÁLTATÁSI HÖTELEZETTSÉG.

ESZTERGOM VM.

M = 1 : 400.000



"A" kiemeléséről alapján

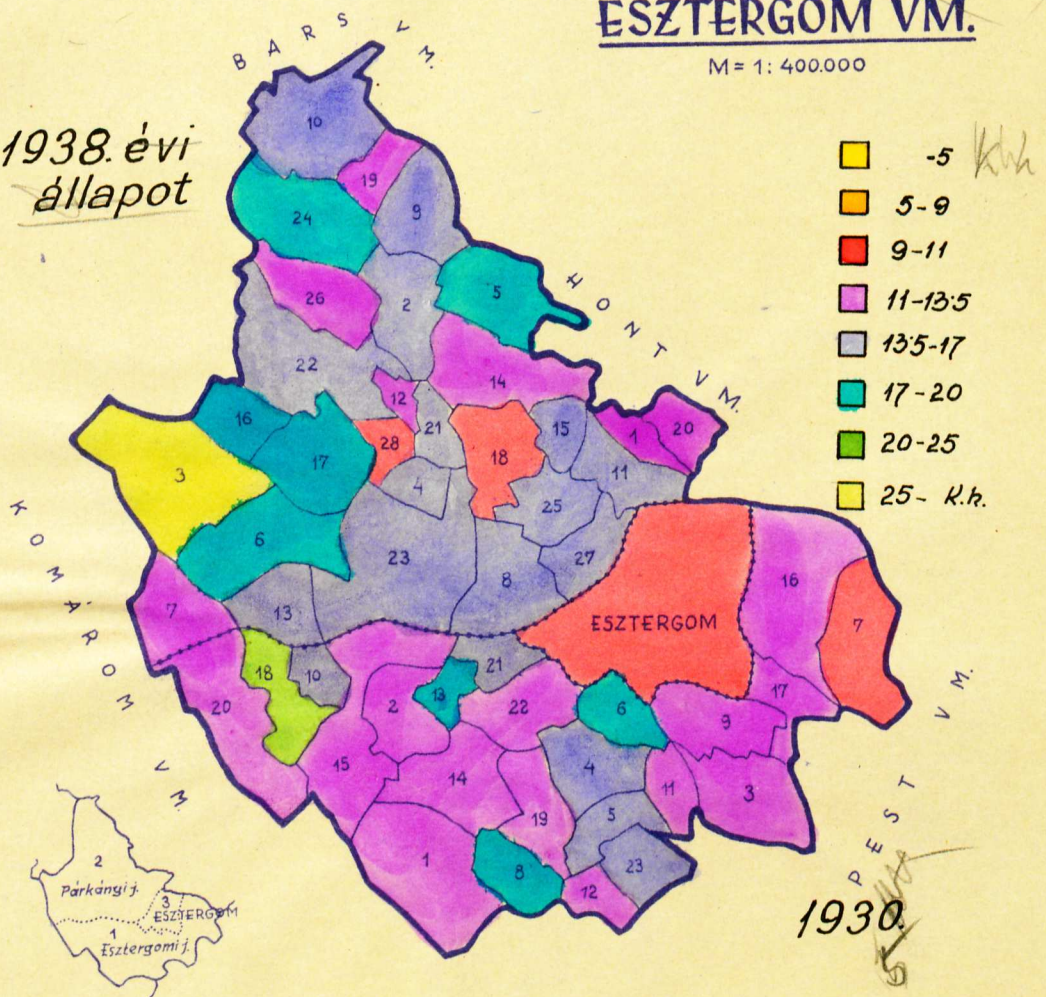
1942. évi adatok alapján

AZ 5-100 K.h.-os KISBIRTOKOK ÁTLAGOS NAGYSÁGA.

ESZTERGOM VM.

M = 1: 400.000

1938. évi állapot



1930.

1943. IV. 1.

*5-100 k.h.-os birtokok területét azóta a területtel szemben
val.*

„Hangya” térkép Jelmagyarázata

- | | | | | | |
|--|---|--|--|--|--|
| | Szövetkezet saját ház nélkül | | Központi ingatlan (ház) | | Központi gyümölcs üzem (Gyobész) |
| | Szövetkezet saját házzal | | Központi magtár | | Központi gyümölcs és tojás üzem |
| | Vidéki fiók | | Központi göré | | Központi tojás és lóttvadüzem |
| | Magtár | | Központi szárító üzem | | Kamarai összekötő |
| | Göré | | Központi állatértékesítő telep | | Bor és mustvadászló megbízott |
| | Építőanyag eladás | | Központi lóttvadüzem | | Bekapcsolt egyéni gyűjtő és szárító telep |
| | Szövetkezeti főzelék és gyógynövény szárító | | Központi baromfi telep | | Bekapcsolt lóttvadgyűjtő telep |
| | Háziipari szövetkezet | | Baromfi Keltető állomás | | Mézvásárló megbízott |
| | Megbizott Futura vásárló | | Központi pince | | Egyesülés |
| | Mézértékesítés | | Szüretelő telepek | | Bekapcsolt háziipari cikkészítő |
| | Állatértékesítés | | Központi ingatlan (telek) | | Mega |
| | Lóttvadértékesítés | | Autó a fent balra út szám a személyautók száma | | Mega pince |
| | Baromfiértékesítés | | Autó a lent jobbra út szám a teherautók száma | | Budavidéki őszibarack termelők |
| | Gyümölcsértékesítés | | Autó üzem garázzsal | | Paprikatermelők és kikészítők termelő és értékesítő szövetkezete |
| | Gyógynövényértékesítés | | Aram elosztó | | Paprika malom szövetkezet |
| | Trafik | | Húsárú és konzervüzem | | Szőlőskert |
| | Kocsmá | | Saját kezelésű gazdaság | | Kárpátaljai Hangya Szövetkezet |
| | Gabonaértékesítés | | A beszerzei kirendeltség fiókja | | Kárpátaljai Hangya erdei ellátó raktár |
| | Tojásértékesítés | | Körzetvezető (a szám a körzeti szám) | | Kárpáthia vendégforgalmi fiókja |
| | Pince | | Központi ügyvezető | | Hangya Konzum Szövetkezet fiókja |
| | Hatósági lisztelosztó | | Központi könyvelő | | Köztisztviselők Fogyasztási szövetkezete |
| | Folyadék palackozás | | Központi személy | | Köztisztviselők ruházati fiókja |
| | Szövetkezeti asszonycsoport | | Motorkerék pár van | | Általános háztartási szövetkezet fiókja |
| | Gróf Károlyi Sándor szövetkezeti liga | | Tollértékesítés | | SG. Selyemgubó |
| | Háziipari értékesítés | | Diótörés | | SHal. Sózott hal |
| | Ruházati eladással foglalkozik | | Ecetgyár | | BE. Börelosztó |
| | Őstermelő csoport | | Zsirelosztás | | FCs. Faszéncsomagolás |
| | Gyobész kirendeltség | | Zsirgyűjtés | | Besztercei kirendeltség |
| | | | Kirendeltség | | |

A „Hangya” szövetkezeti hálózat a

ESZTERGOM VM.

M=1:200.000



1943. V. 1.

1943. január 1-i állapot.

M.K.I.

Gabonaforgalmi közp. malom- és malomraktárhálózat.



1943. V. 1.

1943. évi adatok alapján.

M.K.I.

Gabonaforgalmi közp. kereskedői és raktárhálózat.

ESZTERGOM VM.

M=1:200.000

- Futura bizományos
- egyéb kereskedő
- raktár
- qóre
- futura tulajdonban
- egyéb keresk. tulajdonában
- bérelt raktár és qóre
- igénybe vett

1mm² színezés 2vaгонkapacitásnak felel meg. Ha a kapacitás színe piros, futura, ha kék, egyéb kezelésben.



1943. V. 1.

1943. évi adatok alapján.

M.K.I.

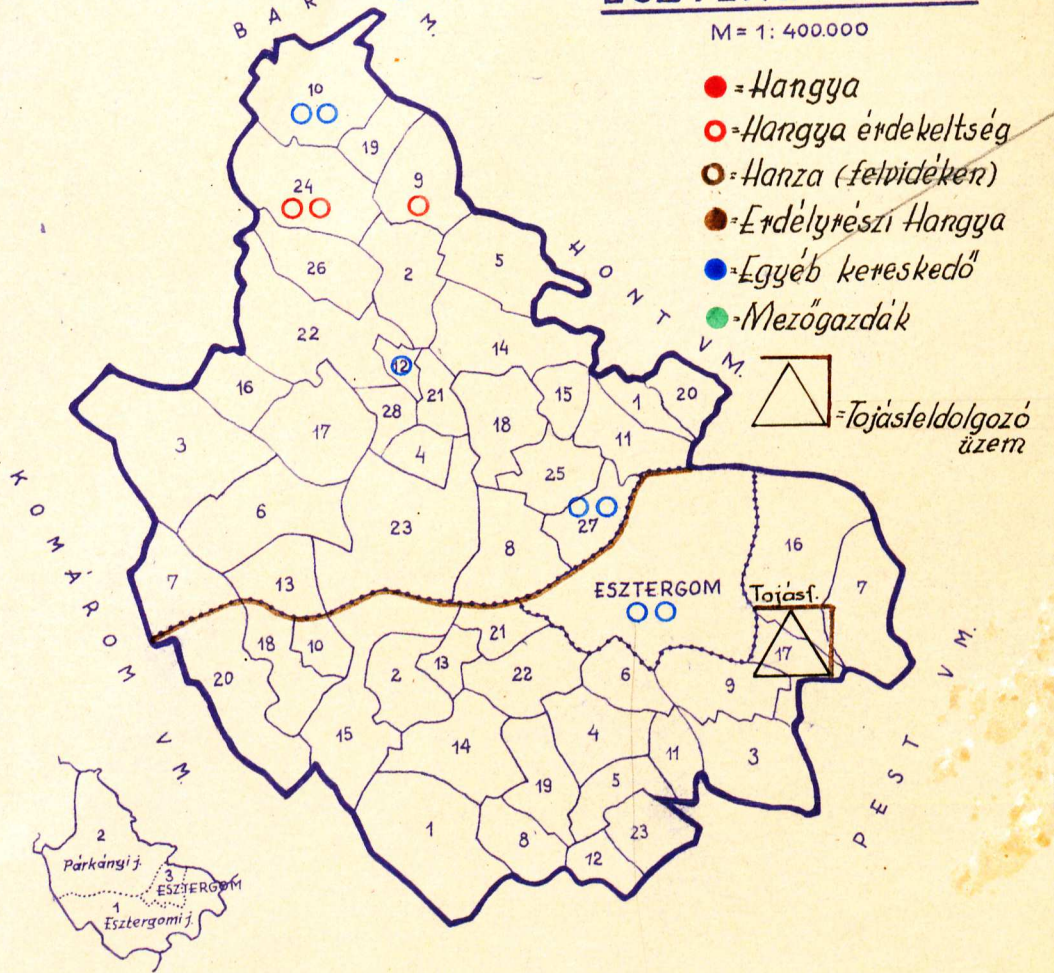
**BAROMFIFORGALMI KÖZPONT KERESKEDŐI HÁLÓZATA
ÉS FELDOLGOZÓ ÜZEMEI.**

ESZTERGOM VM.

M = 1: 400.000

- = Hangya
- = Hangya érdekeltség
- = Harza (felvidéken)
- = Erdélyrészi Hangya
- = Egyéb kereskedő
- = Mezőgazdák

△ = Tojásfeldolgozó üzem



1943. IV. 1.

Wile korika

különleges kereskedő

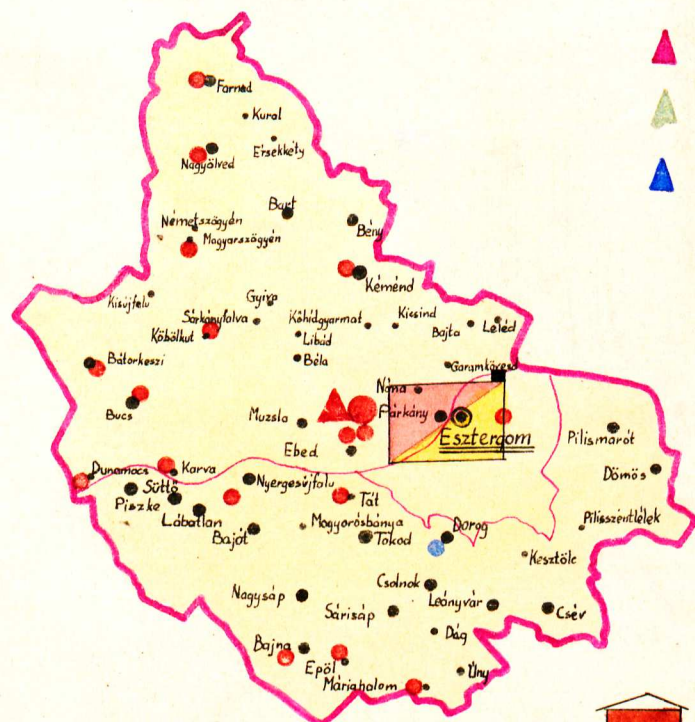
1943. évi adatok alapján

BURGONYAFORGALMI KÖZPONT KERESKEDŐI, -RAKTÁRHÁLÓZATA ÉS KEMÉNYÍTŐGYÁRAI.


MÉRLET: 1:500.000

Jelmagyarázat

- FUTURA ORSZÁGOS KERESKEDŐ
- METESZ — " — " —
- EGYÉB — " — " —
- FUTURA KÖRZETI KERESKEDŐ
- METESZ — " — " —
- EGYÉB — " — " —
- FUTURA ALBIZOMÁNYOS
- METESZ — " — " —
- EGYÉB HELVI KERESKEDŐ
- ▲ FUTURA ELADÓBIZOMÁNYOS
- ▲ METESZ — " — " —
- ▲ EGYÉB — " — " —



RAKTÁR, $1\text{mm}^2 = 2\text{m}^2$ ALAPTERÜLET. HA A TETŐ ZÖLD SATAJ, HA ÜRES BÉRELT, HA FEKETE ÁLLOMÁS RAKTÁR.



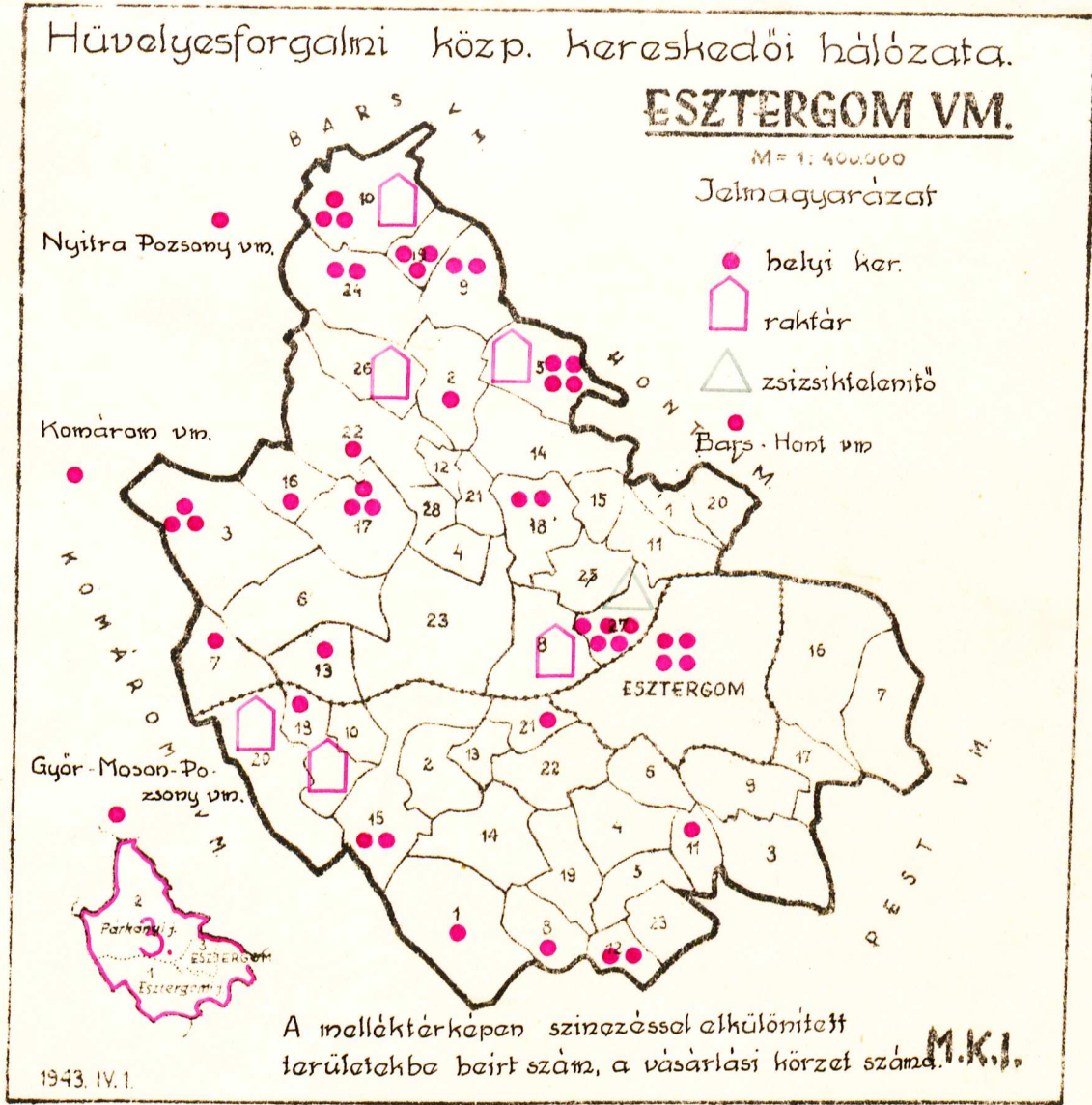
KEMÉNYÍTŐGYÁR (ÜZEM) $1\text{mm}^2 = 1\text{T}$ KAPACITÁS
 HA AZ ÁBRA PIROS BUZÁBÓL KÉSZIT KEMÉNYITŐT
 — " — SÁRGA TENGERRIBŐL KÉSZIT KEMÉNYITŐT
 — " — BARNÁ BURGONYÁBÓL KÉSZIT KEMÉNYITŐT

■ PASSZIV

■ ÖNELLÁTÓ

■ AKTIV

1943. évi adatok alapján.



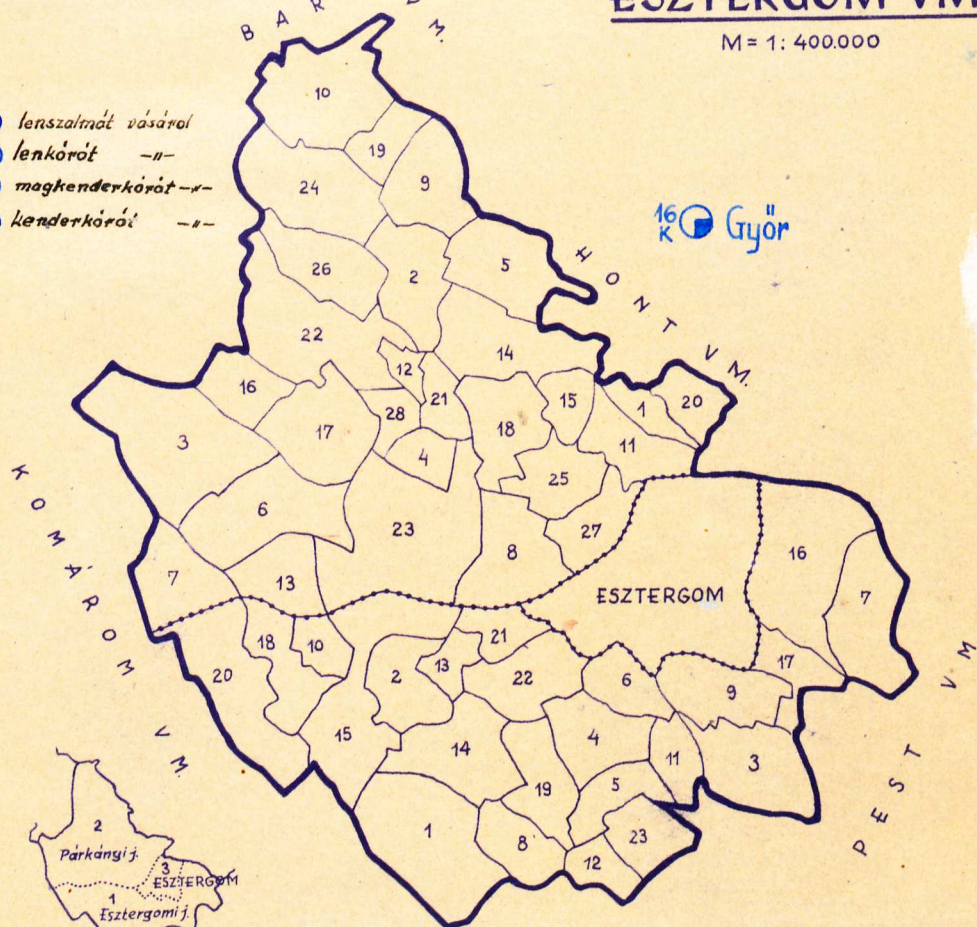
1943. évi adatok alapján

**ROSTNÖVENYFORGALMI KÖZPONT KERESKEDŐI HÁLÓZATA
ÉS FELDOLGOZÓ ÜZEMEI.**

ESZTERGOM VM.

M = 1:400.000

- lencsalmát vásárol
- lenkórót --
- magkenderkórót --
- kenderkórót --



Piros a figura, ha a kereskedőnek kikészítő üzeme van, kék, ha nincs.
A figura mellé írt „K” betű körzeti kereskedőt jelent.
A figura mellé írt szám a kereskedő sorszámát jelzi.

1943. IV. 1.

1943. évi adatok alapján.