

ÁROP – 2.2.21 Tudásalapú közszolgálati előmenetel

Dr. Kovács Gábor, Téglási József, Dr. Hülvely Lajos,
Dr. Varga János, Dr. Endrődi István,
Horváth Tibor, Peleskey György

„Végvár 2014”
**A közszolgálati gyakorlat koncepciójának és
az indító feladatnak a kidolgozása**

(oktatói példány)



MAGYARY
PROGRAM

Dr. Kovács Gábor, Téglási József, Dr. Hülvél Lajos,
Dr. Varga János, Dr. Endrődi István, Horváth Tibor, Peleskey György

„VÉGVÁR 2014”

**A közszolgálati gyakorlat koncepciójának
és az indító feladatnak a kidolgozása**

(oktatói példány)

Budapest, 2014

Szerző:

© Dr. Kovács Gábor, Téglási József, Dr. Hülvely Lajos,
Dr. Varga János, Dr. Endrődi István, Horváth Tibor, Peleskey György, 2014

Kiadja:

© Nemzeti Köszolgálati Egyetem, 2014

Minden jog fenntartva. Bármilyen másoláshoz, sokszorosításhoz, illetve más adatfeldolgozó rendszerben való tároláshoz és rögzítéshez a kiadó előzetes írásbeli hozzájárulása szükséges.

Olvasószerkesztés, tördelés: NKTK

Tartalom

1. Előzetes Konceptió – „VÉGVÁR 2014” gyakorlat.....	5
1.1 A gyakorlat alapadatai	5
1.2 A gyakorlat levezetésének elgondolása	6
1.2.1 Rendészeti, közigazgatási gyakorlatrész.....	6
1.2.2 A honvédségi gyakorlatrész	7
1.2.3 A gyakorlat kidolgozásának és levezetésének általános rendje:.....	7
2. Indító feladat és levezetési terv.....	9
2.1 A gyakorlat levezetésének mozzanatai:	10
2.2 A gyakorlatra történő felkészülés főbb feladatai (időszámvetés).....	13
3. Országleírások	16
3.1 Lilaország	16
3.1.1 Általános katonaföldrajzi helyzet.....	16
3.1.2 Általános természeti viszonyok.....	18
3.1.3 Társadalmi–politikai viszonyok	19
3.1.4 Gazdasági viszonyok	20
3.2 Sárgaország	22
3.2.1 Általános katonaföldrajzi helyzet.....	22
3.2.2 Általános természeti viszonyok.....	23
3.2.3 Társadalmi–politikai viszonyok	24
3.2.4 Gazdasági viszonyok	25
3.3 Kékország	28
3.3.1 Általános katonaföldrajzi helyzet.....	28
3.3.2 Természeti viszonyok	29
3.3.3 Társadalmi–politikai viszonyok.	30
3.3.4 Gazdasági viszonyok	30
4. A közigazgatási helyzet	36
4.1 Lilaország közigazgatási szerveinek helyzete	36
4.2 Lilaországban bevezethető különleges jogrendi időszakok.....	38
5. A rendvédelmi szervek helyzete.....	41
6. A Haderők Helyzete	49
6.1 Lila Haderő.....	49
6.2 Sárga Haderő	52
6.3 Kék Haderő	54

Mellékletek jegyzéke:.....	56
1. sz. melléklet.....	57
A gyakorlat értékelési szempontjainak meghatározása.....	57
2. sz. melléklet.....	61
A „VÉGVÁR 2014” gyakorlat fő eseményeinek jegyzéke és a mozzanatok	61
3. sz. melléklet.....	71
A Hungária krt.-i és a Farkasvölgyi úti Campus gyakorló helyei	71
4. sz. melléklet.....	72
A gyakorlat felépítése, vezetési rendszere.....	72
5. sz. melléklet.....	74
A vezetési gyakorlat előkészítésével kapcsolatos feladatok és egyéb információk.....	74
6. sz. melléklet.....	77
Meghívottak Névjegyzéke – „Végvár 2014”	77
VIP Meghívólevelet kapnak a Rektor úrtól.....	77
7. sz. melléklet.....	82
„VÉGVÁR 2014” – egyetemi közös közszolgálati gyakorlat.....	82

1. Előzetes Koncepció – „VÉGVÁR 2014” gyakorlat

1.1 A gyakorlat alapadatai

Előzmények

A Nemzeti Közszolgálati Egyetem (NKE) a **2013/2014-es tanévben beindította az új rendszerű képzést**, amely az **egyetemi közös modult** is magában foglalja. A **közös modult a közös közszolgálati gyakorlat zárja** – az a gyakorlatban a **2014/2015-ös tanév tavaszi félévében** kerülhet először lebonyolításra. A közszolgálat szellemében már 2014-ben – összességében jó értékeléssel – levezetésre került a **„Vadvíz 2014”** fantázianevű **válságkezelési gyakorlat**, melynek tapasztalatai feldolgozásra kerültek.

Az FT döntés alapján a 2014-es gyakorlat az alkotmányos jogrendtől eltérő, minősített időszaki jogrendben játszódik.

A közös közszolgálati gyakorlat előkészítésének javasolt rendje

A közös közszolgálati gyakorlat alapvetően az alapképzésben részt vevő **teljes végzős hallgatói állomány igénybevételére épül. A gyakorlat** az egymással összefüggő, de eltérő vezetési szintű feladatok megoldását foglalja magában. A közszolgálati és a **szervezetek közötti kapcsolatot az egyes mozzanatok kezelésének közös tevékenységei biztosítják**, melynek meglétére és egymáshoz történő kapcsolódásra, a tervezés és az előkészítés során **a dolgozóknak fokozottan ügyelniük kell**. A gyakorlat előkészítésének időszakában a hallgatóknak olyan ismeretek kerülnek átadásra, amelyek szükségesek lesznek a gyakorlat végrehajtásához.

A gyakorlat levezetésének célja:

- * Az egyetem különböző karain és szakjain, szakirányain tanuló hallgatók (alapképzés + honvédségi kiegészítő képzés) szerezzenek jártasságot *(a polgári hallgatók ismereteket)* a **komplex szakmai problémák megoldásában**, a hallgatók **gyakorolják a vezetési funkciókat**, egyes tevékenységeket a **gyakorlatban is hajtsanak végre**.
- * A rendkívüli jogrend bevezetésének alapvető kérdései, mozzanatai, az **országot ért váratlan fegyver támadás elhárítása** – tevékenységrendszer modellezése.

A nevelési cél:

- * Az **egységes közszolgálati szemléletmód közelítése**, az együttműködés a vezetői munkakörökre jellemző, valóságot megközelítő helyzetekben.

A gyakorlat időpontja és időtartama:

- * Előzetesen betervezett időpontja: **2014. április 28–29.** (hétfő és kedd)
- * Időtartama **összesen két tanítási nap: 12 óra** (4–6 óra időtartamú) előkészítő foglalkozás(ok) és 6–8 óra végrehajtás).

A gyakorlat valós helyszínei:

- * A gyakorlat végrehajtására számba vehető helyszínek (egy időpontban):
 - ✓ a Hadtudományi és Honvédtisztképző Kar vezetési központja (Baglyas, Mars) és számítástechnikai kabinetjei;
 - ✓ a Rendészettudományi Kar számítástechnikai kabinetjei;
 - ✓ az ócsai és a csobánkai gyakorlótér – a HHK és RTK hallgatók egy része a vezetési törzsek által meghatározott gyakorlati feladatot hajtja végre (pl. fegyveres csoport felszámolás, kutatás, zárás, támadás, védelem, nyugvás, harcbiztosítás stb.).

A tantermi és terepen lévő helyszínek egymással történő **kapcsolattartása mobil és telepített vezetési eszközökkel és videokonferencia rendszer segítségével** biztosítható.

A gyakorlat finanszírozása, költségvetése:

A gyakorlat előkészítésére és levezetésére az ÁROP 2.2.21 projekt biztosít lehetőséget (br.: 6,7 millió Ft).

Ha valamely tétel nem számolható el a projekt költségére, és szükséges, akkor az ORH költségvetéséből biztosított.

1.2 A gyakorlat levezetésének elgondolása**1.2.1 Rendészeti, közigazgatási gyakorlatrész**

Sárgaország – Pusztaszer megye mint előljárói környezet, de ezen belül **Végvár** (Székesfehérvár) város és környéke **közigazgatási, rendvédelmi, közigazgatási tevékenységének modellezése az alkotmányos jogrend alap időszakában, majd külső fegyveres csoport váratlanul megtámadja hazánkat.** A gyakorlat mozzanatai előzetes egyeztetést igényelnek, hogy az egyes mozzanatok között meglegyenek a kapcsolódási pontok és a közös tevékenységek.

A gyakorló hallgatók **országos és megyei szinten is**, de elsősorban **a városi és járási és helyi szinteken végrehajtott feladatok ellátására létrehozott szerv vezetőjeként és szolgálati személyeiként**, valamint az **együttműködő és a bevonható szervektől**

delegált tisztek/tisztviselőkből összeállított szervezetek tagjaiként tevékenykednek.

Minden részt vevő **szervezet a kompetenciája szerinti vezetési feladatokat hajtja végre**, és érvényesíti a vezetői munka kialakult helyzetnek megfelelő sajátosságait. A rendvédelmi (fegyveres) szakirányok **hallgatói gyakorlati feladatokat is végrehajtanak** a valóságban, a gyakorlótéren.

Ebben a feladatrészben a hallgatók nagy létszáma (1100 fő) miatt szükséges a **gyakorló szervezetek duplikálása**.

Tehát a gyakorlat **kettő egymással párhuzamosan működő, azonos szervezetű és feladatrendszerű** gyakorló szervezettel kerül végrehajtásra. *(Ezáltal biztosítható, hogy a gyakorlaton részt vevő hallgatók el legyenek látva feladatokkal. A duplikálás miatt szükséges a dupla gyakorlatvezetői és megfigyelő állomány, de érdekessé is teszi a gyakorlatot, hiszen eltérő feladatmegoldásokkal számolhatunk.)*

1.2.2 A honvédségi gyakorlatrész

A honvédség békeidőszaki tevékenysége erősen korlátozott. Ennek ellenére a honvédségi szervezetek **részfeladatokat ellátásával kapcsolódhatnak** a rendészeti és a közigazgatási szervek tevékenységéhez.

Ebben a gyakorlatrészben a **minősített időszaki feladatokra történő felkészülés és tevékenység honvédelmi feladatainak modellezése fog megtörténni** (zászlóalj harccsoport alkalmazása, külső fegyveres csoportok felszámolása, menekültbiztosítási feladatok végrehajtása).

Az elgondolás alapján a szomszédos országban polgárháborús válsághelyzet alakult ki, az **országunkat (Sárgaország) reguláris és irreguláris fegyveres csoportok váratlan támadása éri**, erre ellentévékenység történik a honvédségi erőkkel – **válaszcsapás megtervezése és végrehajtása**, majd **a közigazgatás helyreállítása** (alacsonyan támadó légi eszköz megjelenése, egy meghatározott olajfinomító elleni támadás, robbanó műszaki zár felszedése) stb.

A feladatrész virtuális területen és a rendelkezésre álló harcvezetési és számítástechnikai eszközök igénybevételével történik.

A fegyvernemek hallgatói gyakorlati feladatokat is végrehajtanak a valóságban az ócsai bázison (védelem, támadás, fegyveres csoport felszámolás, vállalkozás stb.).

Minden gyakorlatrészbe **bevonásra kerülhetnek a rendészeti és közigazgatási szervezetektől delegált összekötő csoportok és törzsek**.

1.2.3 A gyakorlat kidolgozásának és levezetésének általános rendje:

- * A gyakorlat kidolgozása a karokon **egységes elvek és követelmények** szerint történik – ezeket a gyakorlat vezetője határozza meg.

- * A kidolgozását – az **oktatási rektorhelyettes koordinációja** mellett – a kari dékánok által kijelölt **munkacsoportok hajtják végre.**
- * A részt vevő hallgatói állomány részére **felkészítő foglalkozások levezetése**, melynek tárgya **a gyakorlat főbb mozzanatai és a tevékenység rendje.**
- * A gyakorlat „**alapfeladat**”-át, ami a gyakorlat minden résztvevője számára azonos, az ORH vezetésével az **egyetemi kidolgozó csoport** alkotja meg a karok/intézetek képviseletével.
- * A „**részletes feladat**”-ot a karok dolgozzák ki. Az egyetemi kidolgozó csoport - az abba delegált kari/intézet képviselőjén - biztosítja, hogy az a többi karéval összhangban legyen. A mozzanatokban meglegyenek a közös kapcsolódási pontok és tevékenységek.
- * A „**kiegészítő feladat**”-ot a gyakorlóléhelyek jövődő vezetői, döntnökei készítik el, kidolgozva a gyakorlat levezetésének részleteit.

2. Indító feladat és levezetési terv

A gyakorlat levezetési tervének kidolgozói:

NKE HHK – Téglási József alezredes
 NKE-KTK – Dr. Hülvely Lajos ny. alezredes
 NKE RTK – Dr. Varga János ny. hőr. ezredes
 NKE-KVI – Dr. Endródi István tű. ezredes

A három hivatásrend feladatrendszeréből adódóan a gyakorlat egységes szerkezetben és lebonyolításban, két témakörben kerül levezetésre, melynek **fő elemeit és részleteit a jelen terv tartalmazza.**

Ezen tervre épülnek a **Karok és a Katasztrófavédelmi Intézet által kidolgozott** – a saját szervezetre vonatkozó feladatokat **részletesen tartalmazó levezetési tervek.**

A gyakorlat tárgya:

A közszolgálati szervezetek **komplex közszolgálati, honvédelmi és rendvédelmi feladatainak megszervezése, végrehajtása és annak irányítása megelőző védelmi helyzetben hazai területen, közigazgatási, rendészeti, katasztrófavédelmi, honvédelmi feladatok** ellátásban, valamint átsodródó fegyveres csoportok, illetve irreguláris fegyveres kötelékek felszámolásában.

Indoklás:

A gyakorlat tárgyának alapját az egyes gyakorlatrészek tervei részletesen tartalmazzák. A hazai katasztrófavédelmi, rendvédelmi és közigazgatási részt a **Kormány 1035/2012. (II. 21.) Magyarország Nemzeti Biztonsági Stratégiájáról** szóló kormány határozata, **Magyarország alaptörvénye**, a 2011. évi CXIII. törvény a honvédelemről (továbbiakban: Hvt.), a **1994. évi XXXIV. törvény** a Rendőrségről (a továbbiakban: Rendőrségi Törvény), a **2011. évi CXXVIII. törvény a katasztrófavédelemről** (a továbbiakban: Kat.) és a hozzá kapcsolódó egyes törvények, a **közigazgatási rendszert szabályozó jogszabályok** rendelkezései szolgáztatják.

A békefenntartói feladatok a vonatkozó **ENSZ, NATO STANAG, illetve Országgyűlési határozat** kereteire épülnek.

A gyakorlat levezetésének céljai:

- * Hozzájárulás a **közszolgálat különböző alrendszereinek harmonizálásához** és az egységes közszolgálati szemlélet erősítéséhez, az egyetemi képzési rendszer összhangjának, egymásra épülésének megteremtése a **közös közszolgálati gyakorlat** által.
- * Az egyetem különböző karain és karközi intézeteiben, szakjain és szakirányain tanuló hallgatók (*nappali munkarendben tanuló alap- és a HHK kiegészítő képzésben részt vevő végzős évfolyamú hallgatói*) szerezzenek jártasságot (*a polgári*

hallgatók ismereteket) a **komplex szakmai feladatok integrált operatív törzsekben történő megoldásában**, a hallgatók **gyakorolják a vezetési funkciókat és a törzsmunkát**, egyes tevékenységeket a **gyakorlatban is valósítanak meg**.

- * A **vezetői felkészítés elméleti tananyagának gyakorlatban való alkalmazása, a vezetői kompetenciák fejlesztése**. A katonai, rendészeti, katasztrófavédelmi és polgári vezetést támogató korszerű informatikai rendszerek alkalmazásának gyakorlása.
- * Az egyetemi képzés és a közszolgálati szervek időszerű feladatai és tevékenysége közötti kapcsolat erősítése, a **képzésben új módszerek** alkalmazása. A tapasztalatok kölcsönös hasznosítása, a jóváhagyott tervek, a működő rendszerek és eljárások közös továbbfejlesztése az elméletben és a gyakorlatban.

2.1 A gyakorlat levezetésének mozzanatai:

0. MOZZANAT

A mozzanat tartalma: A békehelyzetben folyó feladatok végzése.

A mozzanat ideje: 2014. 04. 28. 09.00–13.00

Feldolgozandó témakörök:

1. Külügyi jelentések.
2. Helyi erőforrások pontosítása.
3. Országos, megyei szervezetek tevékenysége
4. Készenléti tervek pontosítása.

1. MOZZANAT

A mozzanat tartalma: A különleges jogrend bevezetésével kapcsolatos feladatok

A mozzanat ideje: 2014. 04. 28. 13.00–16.00

Feldolgozandó témakörök:

1. Törzstájékoztatók megtartása.
2. Az OGY bizottságok üléseinek megtartása.
3. Országgyűlési betérjesztés, döntés és a határozat elkészítése.
4. A „megelőző védelmi helyzet” kihirdetése.
5. Kormányülés.
6. Védelmi bizottsági ülések.

2. MOZZANAT

A mozzanat tartalma: A megelőző védelmi helyzettel kapcsolatos feladatok végzése.

A mozzanat ideje: 2014. 04. 29. 08.00–11.00

Feldolgozandó kérdések:

1. Az kijelölt erők felkészítési, felkészülési feladatainak végrehajtása.
2. A dinamikai hatások folyamatos bevezetése.
3. A megelőző védelmi helyzet közigazgatási feladatainak vezetése.

4. A határ menti eseményekre történő reagálás.

5. Rendészeti tevékenység végzése.

3. MOZZANAT

A mozzanat tartalma: Tevékenységek végrehajtása, vezetése dinamikai helyzetekben.

A mozzanat ideje: 2014. 04. 29. 11.00–13.30

Feldolgozandó kérdések:

1. A megelőző védelmi helyzet közigazgatási feladatainak vezetése.
2. A határ menti eseményekre történő reagálás.
3. Rendészeti tevékenység végzése.
4. Katasztrófák következményeinek felszámolása.
5. Nagy erejű irreguláris fegyveres csoportok felszámolása.

4. MOZZANAT

A mozzanat tartalma: A békehelyzetbe való visszatérés.

A mozzanat ideje: 2014. 04. 29. 13.30–14.30

Feldolgozandó kérdések:

1. Tájékoztató a biztonsági helyzetben beállt változásról.
2. A szükséges intézkedések elkészítése a közigazgatási rendszer részére.
3. A szervezetek békeállapotba történő visszaállítása.
4. Az okmányok összegyűjtése.

A gyakorlat során kettős időszámítás kerül alkalmazásra (valós idő és a műveleti idő).

A feladatok a végrehajtás érdekében „műveleti időben” kerülnek feldolgozásra. Az egyes műveleti események időugrásokkal követik egymást.

Központi és területi vezetési szintek

- * **Országgyűlés**
- * **Kormány**
- * **HIKOM**
- * **MVB**
- * **HVB**

Minden szervezet a saját országos, regionális, területi, helyi szervezeteivel vesz részt a gyakorlatban.

Karok	Hallgatói létszám/fő	Oktatói létszám/fő	Étkezési létszám/fő	Megjegyzés
RTK	205	22	227	
KTK	220	14	234	
HHK	106	18	124	
KVI	128	25	125	
Összesen	659	79	728	
	létszám/fő			
Meghívott VIP vendégek	20 + 18 + 10 = 48	-		
Meghívott vendégek	Véd. Hiv.: 13	-		
Technikai személyzet	20	-		
Médiák képviselői	10	-		
Összesen	91			
Mindösszesen	91		800	
Farkasvölgyi úti Campus			Kb 300	
Hungária krt.-i Campus			Kb 500	

1. táblázat: A létszámadatok a gyakorlatot megelőzően újra pontosításra kerülnek!

2.2 A gyakorlatra történő felkészülés főbb feladatai (időszámvetés)

Sorsz.	Feladat	Idő	Felelős	Megjegyzés
1.	A gyakorlat koncepciójának és az indító feladatnak a kidolgozása, rektori egyeztetés, majd felterjesztése a RT-elé.	2013. 12. 15. majd folyamatosan	Dr. Kovács Gábor r. ddtbk. (ORH) és a kidolgozó csoport (kari, intézeti felelősök)	(a továbbiakban a kar megnevezés alatt karközi intézet is érteni kell)
2.	A gyakorlatvezetés egyeztető megbeszélése, a gyakorlat mozzanatainak hivatásrendekre történő megtervezése, egyeztetése.	2014. 01. 07-i héten	Dr. Kovács Gábor r. ddtbk. (ORH) és a kidolgozó csoport (kari, intézeti felelősök)	
3.	A kari tervező csoportok megalakítása, eligazítása.	2014. 01. 07–10.	ORH és a kari tervezői csoportok vezetői és az általuk kijelölt személyek	Az ORH a karokon pontosítja a kidolgozandó feladatot.
4.	Az általános feladat alapján a „részletes feladat”-(ok) kidolgozása, helyzetbeállítás. (A hivatásrendekre vonatkozó általános és részletes helyzet kidolgozása, kiadandó okmányok.)	2014. 01. 10.–02.10.	Kari tervezői csoportok vezetői és az általuk kijelölt személyek	
5.	Logisztikai biztosítási terv elkészítése.	2013. 12. 15., majd az igényeknek megfelelő folyamatos pontosítása	Peleskey György logisztikus	
6.	Informatikai biztosítási terv elkészítése.	2013. 12. 15., majd az igényeknek megfelelő folyamatos pontosítása	Horváth Tibor. mk. alez. informatikus	

Sorsz.	Feladat	Idő	Felelős	Megjegyzés
7.	Levezetési terv elkészítése és jóváhagyása az RT döntése alapján.	2014. 04. 01–04.	Kari tervezői csoportok vezetői és az általuk kijelölt személyek	RT döntés
8.	A részletes feladat nyomdai sokszorosítása (kari tervek is).	2014. 03. 01.	Kari tervezői csoportok vezetői és az általuk kijelölt személyek	
9.	Informatikai és logisztikai biztosítás pontosítása.	2014. 01-től tervezői értekezleten	Vezetők és a biztosításért felelős személyek. Peleskey György logisztikus, Horváth Tibor. mk. alez. informatikus	!
10.	Biztosítási terv készítése, anyagigénylések véglegesítése.	2014. 02. 01.	Kari tervezői csoportok vezetői és az általuk kijelölt személyek. Peleskey György logisztikus, Horváth Tibor. mk. alez. informatikus.	Pontos létszámok! Igények felmérése, véglegesítése
11.	A hallgatók felkészítése, a gyakorlat levezetése ismertetése.	RTK 2014. 04. 01–25. KVI, KTK 2014. 04. 01–25. között	ORH és a kari tervezői csoportok vezetői és az általuk kijelölt személyek	A gyakorlat lefolyása, az egyes csoportok feladatai
12.	Módszertani foglalkozás a gyakorlatvezetés, a megfigyelők, a közreműködő oktatók és a biztosításban résztvevők részére.	2014. 04. 2 hét, 15 óra	ORH és a kijelölt személyek	Karokon végrehajtva.
13.	Külső szervek és személyek tájékoztatása és meghívása.	2014. 04. 05-ig	NKE rektora ORH és az általa kijelölt személyek	

Sorsz.	Feladat	Idő	Felelős	Megjegyzés
14.	A megfigyelők felkészítése, feladataik meghatározása és tevékenységük irányítása.	2014. 04. 28-án délután	A kari felelős személyek	
15.	A gyakorlat dinamikai részeinek előkészítése, véglegesítése.	2014. 04. 01-ig 2014. 04. 28-án délután	A kari felelős személyek	
16.	A gyakorlat végrehajtása a helyszíneken.	2014. 04. 28–29.	ORH és a gyakorlat főirányítója	Több helyszínen, videokonferencia
17.	A gyakorlat értékelése a hallgatók részére.	2014. 04. 29-én délután	NKE rektora, ORH	Több helyszínen, videokonferencia


2. táblázat:

3. Országleírások

3.1 Lilaország

Nemzeti jelképei

Lilaország zászlója:



Lilaország felségjele:



Lilaország nemzeti címere:



Általános adatok

Földrajzi helyzet

3.1.1 Általános katonaföldrajzi helyzet

Lilaország kulcsfontosságú helyet foglal el a közép-mercadói térségben, a Kárpát-medencében. Fekvését a négy évszakos rendszer éghajlati, vízjárási és szélviszonyai jellemzik, amelyek nagy hatással vannak az úton kívül járhatóságra.

Relatív földrajzi helyzetét tekintve a Közép-Duna mentén, a zárt Kárpát-medence legmélyebb részén helyezkedik el. Területének alig 2%-a hegyvidék, közel 30%-a dombosság, nagy része síkvidék (68%). Lakosságának zöme a síkvidékeken és a tenger-

part mellett él. A népesség 5%-a sárgaföldi kisebbség, akik az ország északnyugati térségében laknak, közvetlenül a Sárgaországgal határos területeken, rendezett alkotmányos keretek között. Létszámuk az elmúlt években számottevően növekedett, mert több ezer sárgaföldi hagyta el országát – a gazdasági és szociális elmaradottság miatt –, és menekült Kék- és Lilaországba.

Lilaország természeti kincsekben (elsősorban olajban, földgázban és fémércekben) igen gazdag. Olajmezői a tengerpart térségében elsősorban Balatonkenese – Balatonaliga körzetében találhatók.

- * Területe: 83 036 km²;
- Népessége: 10 045 407 fő;
- Népsűrűsége: 120 fő/ km².
- * Nemzetiségi összetétel:
- lilaföldi: 82,6%;
- kékföldi: 12,4%;
- sárgaföldi: 5,0%.

A 2234,4 km hosszú államhatárból Kékországgal 26 km, Sárgaországgal 50 km közös, Zöldországgal 200 km határa van.

A kékországi határkörzet a Bakony déli lejtőire, valamint a Balaton-felvidék dombvidéki területeire esik. A határkörzet felszíni és települési viszonyai kedvező feltételeket biztosítanak a védelemhez.

A sárgaországi határkörzet zömmel az alacsony és a középhegvidéki területekre terjed ki. A határvonal észak-nyugaton a Dunántúli-középhegység 500–700 m magas, jól tagolt vonulatain. A határkörzet hegyvidéki vonulatai észak-déli irányúak. A vonulatokat folyóvölgyek választják el. A vonulatok rendkívül zártak, sűrű erdővel fedettek, zömében meredekfalúak, kevésszámú átvezető úttal rendelkeznek, és nem teszik lehetővé az úton kívüli mozgást.

A zöldországi határkörzet 200 km hosszú, átlagosan 50 km széles, alacsony és középhegységi jellegű Északi-hegyvidéken húzódik.

Lilaország földrajzi helyzetéből levonható főbb következtetések:

- * Az ország földrajzi helyzete, közvetlen környezetétől eltérő nyelvi kultúrája bizonyos fokú természetes elhatárolódást eredményezett, amely meghatározólag hat a szomszédaival való kapcsolataira, az ország biztonságára.
- * Bár az ország határai zömében nyitottak, északi határa hegyvidéki területeken vezet, így általában jól védhető.
- * Az ország területe – 68%-ban síkvidéki és csupán 2% hegyvidék – kedvez a támadó tevékenységeknek.

3.1.2 Általános természeti viszonyok

1. Földfelszín:

Lilaország északi, északkeleti határai tagoltak. Jól elkülöníthető a Bakony-hegység és a Vértes-hegység, illetve az Északi-Bakonyt kettéválasztó Zirci völgy déli része.

Az Ipolytól keletre eső terület 50 km széles, 200 km hosszú hegyvidék, amely alacsony és középhegységekből áll. A vonulat tagjai az 1014 m magas Mátra, a 900 m magas Bükk, a 400 m feletti karsztos Borsodi-hegyvidék, valamint a Cserhát és a zárt tömbökből álló 500–800 m magas Zempléni-hegység. A hegységek területének több mint 60%-át összefüggő erdők borítják.

A hegyvidéket jó, úton kívüli mozgáslehetőségeket biztosító folyóvölgyek szegélyezik, illetve medencék választják el egymástól. (Zagyva völgye, Borsodi-medence, Sajó völgye, Bódva, Hernád, Bodrog völgye.) A völgyek és a medencék biztosítanak csupán lehetőséget a gépesített csapatok támadó tevékenységére, a szűkületek pedig nagyban elősegítik a védelmi harcot.

A hegyvidékhez délről – a 80–100 m magas Gödöllői dombvidék kivételével – az Alföld északi részének síksági és homokbuckás területei kapcsolódnak. Az Alföld – nagyobb vízfolyásai kivételével – jól járható, hadműveleti szempontból akadályt nem jelent.

Az Alföld területégei: a Duna–Tisza köze, a Duna völgye, a Tisza völgye, a Tiszántúl, a Hajdúság, a Maros–Körös köze, a Körös vidék, a Hortobágy, a Mezőföld.

2. Éghajlat:

Az ország éghajlatát a mérsékelt övön belül három éghajlati terület befolyásolja: a kontinentális, az óceáni, valamint a kék-tengeri. Ezért az éghajlat átmeneti jellegű: mérsékelt övi, hideg, felhős, nedves tél, forró nyár.

- * Évi középhőmérséklet: 8–11 °C
- * Januári középhőmérséklet: 0–4 °C
- * Júliusi középhőmérséklet: 18–23 °C

Szélviszonyok: uralkodók az északnyugati szelek, de éves átlagban szinte minden szélirány kimutatható, azaz minden irányból az ország belseje felé fújnak a szelek.

Csapadék: 500–800 mm

3. Vízrajz:

Az ország legjelentősebb folyóvize a Duna, amely hadműveleti jelentőségű, középszakasza jellegű, és több kisebb-nagyobb sziget található rajta. A Duna teljes lilaföldi szakasza (410 km) szabályozott és hajózható. Szélessége 500–600 m, mélysége 4–6 m, sebessége 0,6–0,9 m/sec.

Komoly problémát jelent a Dunán és a Tiszán lévő hidak kevés száma. A hidak rombolásával nagymértékben akadályozhatók a katonai tevékenységek.

Lilaország folyói a Duna vízgyűjtő területéhez tartoznak. Jelentősebbek: Sió, Dráva, Sárvíz, Tisza, Bodrog, Zagyva.

4. Talaj:

Lilaország talaja igen változatos. A talaj a síkvidéki tájakon túlnyomó részben agyagos, vályogos (helyenként löszös), illetve homokos, a hegyvidékeken barna erdei talajok és karsztos vidékek vannak.

5. Növényzet:

A síkvidékek nagy részét kultúrnövényzet alkotja (szántó, szőlő, gyümölcsös). Az erdős területek aránya kicsi (10% alatt). A nedves mélyedésekben nyír-, gyertyán- és kőrisligetek vannak. A dombvidékeken bükkösök, cseres-tölgyes erdők, akácok találhatók. A középhegységek növénytakarója: bükkösök, fenyvesek.

A természeti viszonyokból levonható főbb következtetések:

- * az ország domborzati viszonyai elsősorban a támadásnak kedveznek;
- * a folyóakadályok nagyban elősegítik a védelmet;
- * az ország talajviszonyai – főleg csapadékos időszakban – nagyban akadályozhatják az úton kívüli mozgást;
- * a természetes növénytakaró kedvezőtlenül befolyásolja a természetes álcázást.

3.1.3 Társadalmi–politikai viszonyok

Államformája köztársaság. Hivatalos nyelve a lilaföldi. A nemzetiségek saját nyelvüket használhatják. Az ország lakosságának összetétele aránylag homogén.

A népesség területi megoszlása egyenletes. Nagyszámú népesség koncentrálódik a fővárosban és a hozzákapcsolódó agglomerációkban.

Lakosságának vallási megoszlása:

- * római katolikus: 67,5%
- * református: 20%
- * evangélikus: 5%
- * egyéb: 7,5%

Születéskor várható élettartam: férfiak 70 év, nők 78 év, a csecsemőhalandóság 10‰.

A lakosság 5%-a sárgaföldi kisebbség, akik az ország északnyugati térségében laknak, közvetlenül a Sárgeországgal határos területeken. Létszámuk az elmúlt években számottevően növekedett a hazai gazdasági és szociális elmaradottság miatt. Sárgeország ezeket a menekülteket befogadta, és biztosította részükre a demokratikus jogokat.

Az országban többpártrendszer és parlamenti demokráciája van. Az ország tagja a NATO-nak.

3.1.4 Gazdasági viszonyok

1. Energia és nyersanyagtermelés:

Az ország természeti kincsekben (főleg olajban, földgázban és különleges fémekben) gazdag. Az elmúlt években az intenzív kutatásoknak köszönhetően hatalmas olajmezőket tártak fel a tengerpart térségében, Balatonkenese, Balatonaliga körzetében.

Az ország fő kereskedelmi partnerei: Németország: 34,9%; Ausztria: 8,7%; Olaszország: 5,95; USA: 5,6%.

Energiahordozóinak megoszlása:

- * szénhidrogének: 60,1%
- * vízi: 0,5%
- * nukleáris: 39%
- * egyéb: 0,4%

2. Ipar:

Az ipar vezető ágazata a gépipar (21%). Jelentős a vegyipar (20%), az élelmiszeripar (20%) és a könnyűipar (12%).

A hadipar nem képvisel önálló iparágat.

3. Mezőgazdaság:

Főbb mezőgazdasági terményei: gabona, kukorica, napraforgó, burgonya, cukorrépa. Állattenyésztés jelentős területei: a sertés, a szarvasmarha és a szárnyasok tenyésztése.

4. A gazdasági termelés jellemző mutatói:

- * GDP: 134,7 milliárd \$;
- * Egy főre eső GDP: 13300\$;
- * GDP megoszlás:
 - * mezőgazdaság: 4,1%;
 - * ipar 33,8%;
 - * szolgáltatás: 62,1%;
- * A minimálbér alatt élők száma: 8,6%;
- * Inflációs ráta: 5,3%;
- * A foglalkoztatottak száma: 4,2 millió fő;
- * A foglalkoztatottak megoszlása:
 - * szolgáltatásban: 65%;
 - * iparban: 27%;
 - * mezőgazdaságban: 8%;
- * Munkanélküliek aránya: 5,8%.

5. Közlekedés:

- * vasút: 7875 km;

- * közút: 188 203km (ebből burkolt: 81 680k, autópálya: 448 km);
- * vízi út: 1373 km;
- * csővezetékes szállítás: olaj 1204 km, gáz 4387 km;
- * kikötők: Csepel, Dunaújváros, Győr, Komárom;
- * repülőterek száma: 49 db (ebből szilárd kifutóval rendelkezik 17db).

Összegzett következtetések:

- * Lilaország kulcsfontosságú helyet foglal el Közép-Mercadó keleti felében.
- * Az ország természeti, társadalmi és gazdasági helyzetét tekintve egyaránt törésvonalon fekszik.
- * Medencei fekvésében természeti arculat szempontjából átmeneti területet képez.
- * Gyenge az ország függőleges tagoltsága, ami elsősorban a támadásnak kedvez.
- * A védelem szempontjából meghatározóak a dombvidékek és a hegyvidékek.
- * Az ország védelmére nagy hatással lehetnek a folyóvízi akadályok (elsősorban a Duna és a Tisza).
- * Az úton kívüli járhatóság szempontjából a csapadékviz viszonyok jelentős szerepet bírnak.
- * A népesség száma és területi megoszlása alapvetően biztosítja a katonai feladatok megoldását.
- * Az ország védelme szempontjából különös jelentőséggel bírnak a települések (a városok mintegy 60%-a a határtól számítva 50 km-en belül helyezkedik el).
- * Az ország gazdasága könnyen sebezhető.
- * Hadiipara nem biztosítja a fegyveres erők ellátását.
- * Szárazföldi és vízi közlekedési hálózata kedvezőtlen.
- * Igen fontos feladat az ország területének védelmi célú előkészítése.

Lilaország nemzeti biztonsági stratégiája

Az ország teljes mértékben elkötelezett a nemzetközi biztonsági szervezetek által hozott határozatok végrehajtásában, korszerűsíti fegyveres erejét, és több alegységével részt vesz válságreakáló műveletekben.

Kihasnálva a nemzetközi biztonsági szervezetek fórumait, valamint a kétoldalú tárgyalások lehetőségét, az ország törekszik a jó szomszédi kapcsolatok kialakítására, a fennálló problémák tárgyalásos úton történő rendezésére.

A nemzetközi jogi szabályzókat figyelembe véve, az ország alkotmányának korszerűsítésével biztosítani kívánja a kisebbségek jogait, személyi szabadságukat semmilyen formában nem korlátozza.

3.2 Sárgeorszá

Nemzeti jelképei


Sárgeorszá nemzeti zászlója:



Sárgeorszá felségjele:



Sárgeorszá nemzeti címere:



Általános adatok

Földrajzi helyzet

3.2.1 Általános katonaföldrajzi helyzet

1. Az ország Kelet-közép Merkadóban, a Duna mentén, az Északnyugati Kárpátok belső vonulatáig terjed.

Az ország észak-déli kiterjedése 200–450 km, kelet-nyugati 300–480 km.

Területe: 78 156 km²

Népessége: 16 145 325 fő

Népsűrűsége: 205 fő/km²

2. Nemzetiségi összetétel:

- * sárgaföldi 80%,
- * kékföldi 8%,
- * lilaföldi 12%

Államformája: Köztársaság

3. Sárgeorszá határa: 1826 km, nagy részében jól védhető. A lilaföldi határ nehezen járható.

4. GDP:

110 milliárd US \$

Hadi kiadásai:

2,7 milliárd US \$

Lila- és Sárgeorszá közös határkörzet értékelése:

A határ kettős osztású, egyrészt a Bakony vonulatain, Gyulafirátót–Bodajk, illetve a Vértes déli lejtőinek előterében húzódik. A hegyvidéki határzónák csak irányokban teszik lehetővé a mozgást.

Az általános földrajzi helyzetből levonható következtetések:

- * A térség legnagyobb állama.
- * Az ország területének jelentős része hegyvidék.
- * Határait zömében természetes akadályok képezik.
- * Az ország határai és területe kedvez a védelemnek.

3.2.2 Általános természeti viszonyok

1. Felszín:

A Dunántúli-középhegység és a Bakony jelentősebb része.

Sárgeorszá déli, délnyugati határai tagoltak. Jól elkülöníthető a Bakony-hegység és a Vértes-hegység, az ezeket elválasztó Móri-árok, illetve az Északi-Bakonyt kettéválasztó, egyben az ország nyugati határkörzetét adó Zirci völgy.

A Bakony erősen átszegdelt, erdős, nehezen járható terület, melyet a nagy magasságkülönbségek árkok, kisebb-nagyobb medencék sorozata jellemez.

A Móri-átjáró 2–12 km széles, jól járható terület, amely kijutást biztosít a Győri-medencéből a Zámolyi-medencébe és fontos közúti és vasúti közlekedési vonalak vezetnek át rajta. A Móri-átjárótól északkeletre a meredek oldalú és mintegy 12 km széles Vértes-hegység található. A hegység lankás, hullámos vidéki környezetéből 20°–50°-os lejtésű oldalakkal emelkedik ki. Számottevő átvezető útja nincs.

A Vértes-hegységtől északkeletre, Tatabánya– Bicske–Szár vonalában a Tatabányai-átjáró átlagosan 4 km széles területe húzódik, melynek legszűkebb része Felsőgallánál mintegy 200 m széles. Az átjáró tengelyében nemzetközi jelentőségű autópálya és vasútvonal halad.

2. Éghajlat:

A terület zömében az északnyugati szelek övezetéhez tartozik. A Bakony kiemelkedésével merőleges a zömében paradús légtömegek mozgásirányára, aminek következtében bőséges a csapadék (750–800 mm/év).

A napfénytartam 1900–2100 óra/év.

Az évi középhőmérséklet 9,5–10°C, a Bakony fennsíkján 7 °C.

A csapadékos napok száma 80–100 nap/év. Gyakoriak a zivataros napok.

A csapadék maximum kora nyári és kora őszi.

3. Vízrajza:

Az ország legjelentősebb folyóvize a Duna. A Duna 500–800 m széles 4–6 m mély, 0,8 m/sec vízsebességű hadművelési jelentőségű akadály. Közúti hidak találhatóak Komáromnál (60 t), Esztergomnál (20 t), vasúti híd Komáromnál (80 t).

Átkelésre és hídépítésre alkalmas szakaszok: Nyergesújfalu–Tát, Esztergom, Duna-almás.

4. Talaj:

A síkvidéki területen öntéstalajok, a domb és hegyvidéki körzetben agyagos, illetve barna erdei talajok találhatóak.

5. Növényzet:

A síkvidék nagy része kultúrtáj, szántó, szőlő, gyümölcsös. A dombvidéki körzetek sokszínű képet mutatnak. A hűvösebb csapadékos területeken bükkös, cserjés-tölgyes erdők találhatóak.

Az alacsony és középhegységi területeket bükkös erdők borítják.

A természeti tényezőkből levonható főbb következtetések:

- * Uralkodó a hegyvidéki jelleg, kedvez a védelemnek.
- * A járható irányok zömmel folyóvölgyekhez kötődnek.
- * A határok többsége természetes akadályok mentén található, és jól védhető.

3.2.3 Társadalmi–politikai viszonyok

Az ország lakosságának túlnyomó többsége az államalkotó nemzethez tartozik.

A kékföldi nemzetiségiek, amelyeknek létszáma közel 1,3 millió fő, az északkeleti Bakony előterében a Komáromi síkság területén élnek.

A lilaföldi nemzetiség közel 2 millió fő, amely zömében a Gerecse, a Pilis-hegység és a Börzsöny körzetében él. Az ország hivatalos nyelve a sárgaföldi. A nemzetiségiek a saját anyanyelvüket hivatalosan nem használhatják.

Az ország nem tagja katonai szövetségnek, államformája köztársaság. Tömegtájékoztatás céljára 2 állami, 5 kereskedelmi televíziós csatornája van. Politikai élete demokra-

tikusnak tekinthető. Két parlamenti pártja van. Lakosságának mintegy 73%-a vallásos. Vallási összetétele sokszínű.

A népesség területi megoszlása egyenletes. Eltérések a sík és hegyvidék vonatkozásában tapasztalhatók. Az ország lakosságának 62%-a városlakó. A nagyobb települések zömében az országhatárok közelében vannak.

Az országban az egészségügyi hálózat kiépített, a kórházak eloszlása jó, orvosi ellátottsága megfelel a béke és a minősített időszaki igényeknek.

A társadalmi–politikai viszonyokból levonható főbb következtetések:

- * Városai 30%-a határok körzetében helyezkedik el (50 km-es körzet).
- * A népesség jelentős része az államalkotó nemzethez tartozik.
- * A déli, délnyugati területei gazdaságilag elmaradtak, nagy a munkanélküliség, elsősorban a lilaföldi és kékföldi népesség körében, ezért jellemző a migráció.
- * Területi követelésekkel lép fel elsősorban Kékkországgal szemben, az olaj és földgázmezők, a tengerparti területek (kikötők) megszerzése érdekében, de területi követelése van Lilaországgal szemben is.
- * Nagy a munkanélküliség, amely társadalmi feszültségek forrása.

3.2.4 Gazdasági viszonyok

Az ország nyersanyagkincsei az északi és a déli területekre koncentrálnak. Jellemző a bányászat (barnaszén, bauxit), a szénre alapozott energiatermelés, valamint az alumínium-kohászat.

Jellemzők:

- * A közepesen iparosodott országok közé tartozik.
- * A könnyűipar a vezető szerep.
- * Területének 38%-a alkalmas mezőgazdasági művelésre, közel 40% erdőszült.
- * A dombvidéki és hegyvidéki területen jelentős az állattenyésztés.
- * Mezőgazdasági termékekből önellátó.
- * Szárazföldi közlekedése fejlett. Fontosabb közútvonalak: M-1-es autópálya, 10-es számú út és a 81-es számú út. A térség központja Tatabánya. Fő vasútvonalak: Kisbér–Komárom, Tatabánya–Komárom, Dorog–Komárom és Esztergom–Komárom.

Összegzett következtetések:

- * A térség egyik legkisebb állama.
- * A népesség zöme az államalkotó nemzethez tartozik.
- * A jelentős munkanélküliség társadalmi feszültségek forrása.
- * Uralkodó a hegyvidéki szint, mely jelentős az ország védelme szempontjából.
- * A járható irányok zömmel folyóvölgyekhez kötődnek, és jól védhető.
- * A határok többsége természetes akadályok mentén található, ezért jól védhető.

- * Népsége és gazdasága ipari központokban koncentrálódik.
- * Állami politikáját jellemzi a szomszédos országokkal szembeni területigény.

Sárgaország nemzeti biztonsági stratégiája

Az ország általában elkötelezett a nemzetközi biztonsági szervezetek által hozott határozatok végrehajtásában, azonban egyes esetekben nem fogadják el ezeknek a szervezetek az ajánlásait. Az ország folyamatosan korszerűsíti fegyveres erejét, a haditechnikai fejlesztéshez Jégszigettől kap támogatást.

Kihasználva a nemzetközi biztonsági szervezetek fórumait, valamint a kétoldalú tárgyalások lehetőségét, az ország látszatra törekszik a jó szomszédi kapcsolatok kialakítására, a fennálló problémák tárgyalásos úton történő rendezésére, hajlandó korlátozott méretű megelőző katonai tevékenységre.

A nemzetközi jogi szabályzókat illetően, az ország alkotmánya nem veszi figyelembe a nemzetiségi kisebbségek jogait, személyi szabadságukat alapvetően nem korlátozza, de amikor és ahol lehetőség van rá, előtérbe helyezi a nemzeti érdekek érvényesítését.

Sárgaország katonai stratégiája

Sárgaország a világban zajló változásoknak megfelelő új katonai doktrínát készített el, ennek bevezetése megtörtént, amelyben az ország biztonsága és függetlensége érdekében új alapelveket fogalmaztak meg.

Többek között:

- * A sárgaországi erők területi integritásuk megőrzése érdekében ellenintézkedések megelőző sorozatát is alkalmazhatják.
- * Az ország védelme a hadsereg feladata.
- * Az ország területi integritásának megsértése (részeinek elszakítása vagy megszállása) Sárgaország elleni agresszióknak minősül.

Az agresszornak tisztában kell lennie azzal, hogy a védelem felkészültsége garantálja az első hadászati csapás túlélését, illetve a csapást követően a Sárga Hadsereg olyan helyzetben lesz, hogy válaszcsapást mérve az agresszor számára jelentős veszteségeket tud okozni, különösen az élőerőt illetően.

E célból a haderő szervezetében létre akar hozni egy olyan elemet, amelynek technikai felszereltsége magas fokú, ellenálló az agresszor csapásaival szemben, és képes más országok területére csapást mérni.

A védelem rendszerének – figyelembe véve az ország biztonságát veszélyeztető lehetséges és valószínű formákat – meg kell felelnie néhány alapvető követelménynek:

- * Időben fel kell ismerni az ország ellen irányuló „speciális háború” formáit és tartalmát, hatásosan megelőzni és felszámolni azok következményeit.
- * Megfelelő erők és módszerek alkalmazásával gyorsan és hatékonyan meg kell akadályozni a belső válság sújtotta körzetekben az összeütközések széles körű fegyveres összecsapásokká való eszkalálódását.

- * Gyors katonai vereséget kell tudni mérni, a fegyveresen fellépő agresszorra, mégpedig úgy, hogy ne kerülhessen sor a nemzetközi erők büntető akciójára vagy részrehajló beavatkozására.
- * Képesnek kell lennie egy az ország területén folytatott hosszan tartó háborúra, amelynek során el kell érni, hogy az agresszor veszteségei aránytalanul nagyobbak legyenek, mint az agresszióval elérni kívánt nyereségek.
- * Képesnek kell lennie az ország érdekeinek érvényesítésére idegen területen, a nagyobb válság elkerülése érdekében.

A gyakorlatban ez azt feltételezi, hogy a hadsereg állományának egy jelentős része hivatásos katonákból kell álljon. A békeállományú hadsereg hivatásos és sorozott állományának arányát a mindenkori helyzet és az ország teherbíró képességének függvényében lehet változtatni.

A Sárga Hadsereg alkalmazása során a „kombinált hadászat” elvét részesítik előnyben. A hadászati tevékenység céljaként – a hadszíntéri erőviszonyoktól, illetve a hadászati viszonyoktól függően – az ellenség megsemmisítését, illetve kifárasztását jelölik meg.

A „megsemmisítés” hadászatára példa lehet, amikor egy ország egyedül hajt végre agressziót a Sárgaország ellen. Ekkor megengedhetők a frontális jellegű hadműveletek és a döntő ütközetek, amelyek során mindkét fél nagy intenzitással veti be erőit, már a háború kezdeti időszakában is gyors katonai győzelem elérésére törekszik.

A „kifárasztás” hadászata akkor kerülhet előtérbe, amikor a Sárga Hadsereget koalíciós erők támadják meg. A hadászati tevékenység halogató, kimerítő manőverekkel valószínűsül meg, amelyeket mindaddig folytatnak, amíg az ütközetek pozitív eredményt nem hoznak, vagy a háború más hadszíntérré nem tevődik át, illetve a nemzetközi közösség politikailag be nem avatkozik.

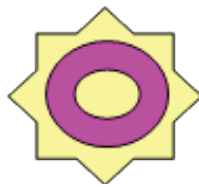
3.3 Kékország

Nemzeti jelképei

Kékország nemzeti zászlója:



Kékország felségjele:



Kékország nemzeti címere:



Általános adatok

Földrajzi helyzet

3.3.1 Általános katonaföldrajzi helyzet

1. Közép-Mercadóban fekvő kis kiterjedésű ország. Nevével először földrajzi elnevezésként a 13. századi krónikákban találkozhatunk. A kereszténységet 997–999 között vezették be. A 12–17. században folyamatosan függetlenségéért harcolt. 1991-óta független állam.

Az ország észak–déli kiterjedése 500–250 km, kelet–nyugati 470–500 km.

- * Területe: 11 052 km²
- * Népessége: 14 012 621 fő
- * Népsűrűsége: 110 fő/ km²

2. Nemzetiségi összetétel:

- * kékföldi: 78,1%
- * sárgaföldi: 12,7%
- * lilaföldi: 9,2%

3. A 2238 km hosszúságú államhatárából Homokfölddel közös államhatára 22 km. Erről a határvonalról három jelentős harcászati irány jelölhető a városlódi, a tótvásonyi, illetve a balatoni átjárókon át.

4. GDP:

86 milliárd US \$

Hadikiadásai:

1 milliárd US \$

5. Az általános tényezőkből levonható főbb következtetések:

A Lilaország és Kékország közötti határkörzet jól járható nyitott, a többi jelentős természetes akadályok mentén halad.

Kékország etnikai problémákkal küzd.

A belpolitikai változások elősegíthetik a fejlett világhoz való kapcsolódását.

3.3.2 Természeti viszonyok

1. Felszín:

Kékország az Alpok, a Kárpátok és a Dunántúli- középhegység által határolt terület, amelyet nyugatról a Bécsi-medence zár le. Jelentőségét – közlekedési szempontból – jelentősen emeli a Duna mint fontos nemzetközi vízi út, valamint az autópálya és néhány fontos vasútvonal.

A Kisalföldre Sárgeország felől a Dunántúli-középhegység átjárói vezetnek. Az alföldi részen jók az úton kívüli mozgás lehetőségei, a sűrű úthálózat elősegíti a manőverezést. Kisebb tájai a Győri-medence, a Győr-tatai terasz-vidék és a Marcal-medence.

Kékország és Sárgeország közös határkörzete a Dunántúli-középhegység délnyugati részére, a Bakony és a Balatoni-felvidék területére esik.

A Bakony Kékország felőli részét a Veszprém–Városföld–Devecser vonalában húzódó, 1–6 km széles jól járható völgy választja két részre. Az Északi-Bakony 600–700 m magas, zárt erdős tömbből álló, 30°–50°-os lejtőkkel szegélyezett, irányokban jól járható terület.

A Bakonytól északra harcászati jelentőségű akadályt jelent a Pannonhalmi-dombság északnyugat–délkelet irányú hármason vonulata. A dombságot északról a Győri-kapu (6–7 km széles), délről a Gici-átjáró (2–4 km széles) szegélyezi.

2. Vízrajz:

A Duna az ország területén alsó szakasz jellegű, medre szabályozott, hajózható. Átlagos szélessége 300–500 m, mélysége 3–6 m, vízsebessége 0,8–1,1 m/sec.

A Rába medre szabályozott, mindkét oldalon árvízvédelmi töltés fogja közre. A meder kavicsos, homokos, helyenként iszapos. Átlagos szélessége 35–40 m, mélysége 2–3 m, vízsebessége 1–1,5 m/sec. Jégzajlásakor, hóolvadáskor és nagyobb esőzések után kilép medréből, akár két-három hétre is.

3. Éghajlat:

Az ország éghajlata kontinentális jellegű. Az átlagos kőmérséklet télen $-10 - -15^{\circ}\text{C}$, nyáron $20-25^{\circ}\text{C}$. Az uralkodó szélirány északnyugati–délkeleti, a csapadék éves átlaga $600-1000\text{ mm}$. Télen nagy hófúvások lehetségesek, amelyek nagymértékben gátolják a mozgást.

4. Növényzet és talaj:

A terület nagy része szántó, rét és legelő.

A növényzet övezetes tagozódású, ami azt jelenti, hogy 400 m alatt szántók, művelt területek, $400-600\text{ m}$ között tölgyerdők, $600-90\text{ m}$ között bükkerdők, $900-1600\text{ m}$ között fenyvesek, $1600-1800\text{ m}$ között törpefenyők, $1800-2200\text{ méter}$ en havasi lejtők, 2200 m fölött sziklás öv található.

3.3.3 Társadalmi–politikai viszonyok.

Államformája köztársaság. Hivatalos nyelve a kékföldi.

Az ország lakosságának összetétele aránylag homogén. A más nemzetiségűek aránya $21,9\%$. Tihany és Balatonfüred térségében $500\ 000$ fő sárgaföldi él.

A népesség megoszlása egyenlőtlen. Sűrűn lakottak a kevésbé fejlett és a hegyvidéki területek.

A születéskor várható élettartam: férfiak 69 év, nők 77 év. A csecsemőhaladóság 11% .

Az ország évek óta területi vitát folytat Sárgeországgal Mór–Tatabánya–Tata térségének visszacsatolásáért.

Az országban több-pártrendszer és parlamenti demokrácia van. A kisebbségben korlátozottan lehetséges az anyanyelv használata. Az ország nem tagja katonai szövetségnek.

A lakosság 72% -a vallásos.

3.3.4 Gazdasági viszonyok

1. Az ország bányászata és energiatermelése jelentős.

Számottevő barnaszén, lignit, színes érc, jelenős magnezit, vasérc, kőolaj és földgáz készletekkel rendelkezik.

Energiatermelők a vízierőművek, hőerőművek és atomerőművek.

2. Iparában jelentős a faipar, a kohászat, a fémfeldolgozó-ipar és a vegyipar. Számos pamutipari, bőr- és cipőipari létesítmény található az országban. Olajipari termékeinek kiviteléből származik az export 64% -a.

3. Mezőgazdaság:

A mezőgazdasági termelés zömében szövetkezetben folyik. Az éghajlatilag melegebb területeken gabonanövényeket, a hűvösebbeken burgonyát termelnek. Jelentős ipari növények: cukorrépa, olajos növények, dohány.

Az állattenyésztés vezető ágazata a szarvasmarhatartás. A hegyvidékeken juhtenyésztés folyik. Sertés- és baromfitenyésztés főként a déli területekre jellemző.

4. Közlekedés:

Kékország tranzitorság. A személyszállítás 90% -a közúton történik, a teherszállítás főként vasúton bonyolódik. A szárazföldi közlekedés szűk keresztmetszeteit a hegyvidéki körzetek illetve a nagy folyóvízi akadályok adják. A hegyvidéki körzetek szűk és vizenyős völgyeiben egymás mellett haladnak a közút- és vasútvonalak, amelyek könnyen rombolhatók.

A vasútvonalak hossza 4625 km , melyből 1652 km kétvágányú és 1561 km villamosított. A közutak hossza $28\ 456\text{ km}$, ebből 542 km autópálya.

Az ország egyetlen hajózható folyója a Duna. Repülőtér hálózat sűrű, 18 db repülőtér üzemel.

5. GDP:

86 milliárd US\$

6. Gazdasági mutatók

- * inflációs ráta: $9,2\%$;
- * munkavállalók száma: $7\ 822$ millió;
- * munkaerő megoszlása:
 - * szolgáltatások $54,2\%$;
 - * ipar $37,5\%$,
 - * mező- és erdőgazdálkodás $8,3\%$
- * munkanélküliség: $17,2\%$

Összegzett következtetések:

- * Jelentős számú kékföldi él a szomszédos Sárgeországgal.
- * A jelentős munkanélküliség társadalmi feszültségek forrása.
- * Uralkodó a hegyvidéki szint, amely kedvező az ország védelme szempontjából.
- * A hegyvidéki járható irányok zömmel folyóvölgyekhez kötődnek, és jól védhetők.
- * A határok többsége természetes akadályok mentén található, ezért jól védhető.
- * A nagyvárosok nagyrészt közvetlenül a határ mellett fekszenek.
- * Olaj- és földgázkészletei jelentősek, olajipari termékekből származik exportjának 64% -a.
- * Mezőgazdasági termelése kielégíti a belső igényeket.

- * Nem tagja katonai szövetségnek.
- * Az országban egypártrendszer van, nincs parlamenti demokrácia.
- * A szomszédos Sárgeországgal évek óta területi vitát folytat.

Kékország nemzeti biztonsági stratégiája

Az ország általában elkötelezett a nemzetközi biztonsági szervezetek által hozott határozatok végrehajtásában.

Kihasnálva a nemzetközi biztonsági szervezetek fórumait, valamint a kétoldalú tárgyalások lehetőségét, az ország törekszik a jószomszédi kapcsolatok kialakítására, a fennálló problémák tárgyalásos úton történő rendezésére, erős diplomáciai, katonadiplomáciai tevékenységet folytat a nemzetközi szervezeteknél Sárgeország tevékenységének ellensúlyozása érdekében.

A nemzetközi jogi szabályzókat figyelembe véve, az ország alkotmánya általában figyelembe veszi a nemzetiségi kisebbségek jogait, személyi szabadságukat alapvetően nem korlátozza, de amikor és ahol lehetőség van rá, a sárgeföldi kisebbség kérdésében elzárkózik a kölcsönös tárgyalásoktól.

Kékország katonai stratégiája

Kékország felfogása szerint a fegyveres erők biztosítják az állami biztonságpolitika előfeltételeit és a külpolitikai mozgásteret. Állandó készenlétükkel már a védelmi helyzet előtt hatást gyakorolhatnak a konfliktust kezdeményezni szándékozó hatalom terveire, számításaira.

A katonai stratégiai tervezés, az alkalmazási koncepció és a haderő szervezetének alapját a lehetséges biztonsági kockázatok átfogó elemzése adja. Ebbe nem csupán a katonai konfliktusok elleni védelem tartozik bele, hanem a lehetséges gazdasági, társadalmi, demográfiai és környezeti veszélyforrások kezelése is.

Az új regionális nemzeti-biztonsági helyzetet elemezve értelemszerűen a politikai környezet instabilitása következtében szükségesnek tartja kellő számú korszerű technikai felszereltségű, azonnali készenlétű erők fenntartását, amelyek adott esetben a veszélyeztetett körzetekben órákon belül alkalmazhatók.

A kékországi elvekben a visszatartás stratégiájának alapja a prevenció, ez az erők olyan alkalmazását jelenti, melyek során folyamatosan biztosított a külpolitikai lépések fegyveres erőivel történő támogatása.

A hadsereg alkalmazási lehetőségei ennek a fenyegetés mértékének megfelelő fokozatos reagálásnak felelnek meg.

A visszatartás stratégiájának célja békében a fegyveres erők meglétével és hadrafoghatóságával, azok közvetlen alkalmazása nélkül előzetes ráhatás gyakorlása az ország függetlensége érdekében.

Békében a katonai stratégiai (hadászati) szándék lényege az állam önrendelkezésre való képességének katonai eszközökkel való biztosítása, valamint megfelelő védelmi készenlét biztosításával és katonai erők felkészítésével kiszámítható stabilizáló és biztonsági tényező szerepének betöltése a régióban.

Válságban a hadászati elgondolás lényege az érintett térség lakossága biztonságérteinek növelése a haderő csapatai demonstratív jelenlétével és megelőző rendszabályok foganatosításával a lakosság megóvása a válság elmélyülésének lehetőségétől.

Ez a szándék a fegyveres erők fokozatos reagáló képességét igényli, mely a békeállomány gyors alkalmazásán és a szükséges mértékű „M” végrehajtásán alapul. A haderőnek képesnek kell lennie a határbiztosítás huzamosabb időn keresztül történő fenntartására is.

Az erők alkalmazása során a fenti hadászati elgondolás megvalósítása érdekében az állandó készenlétű és a mozgósított csapatok határbiztosításra és határményi védelemre való szétbontakozásával számolnak.

Egy Kékország elleni támadási szándék veszélye esetén cél a rendelkezésre álló erők maximális koncentrációjával, a veszélyeztetett térségben a védelem megszervezésével, valamint nagy veszteségek kilátásba helyezésével elbizonytalanítani az agresszort hadműveleti célja elérésében.

Ha a fenti visszatartó hatás eredménytelen, akkor a hadászati cél védelmi helyzetben a védelmi harc felvétele közvetlenül a határnál és döntés kikényszerítése a saját terület lehető legkisebb elvesztése árán. Mindezek megteremtik a nemzetközi biztonsági rendszerek katonai oldalának feltételeit.

Mindemellett nagy figyelmet fordítanak a haditengerészeti erők fejlesztésére, különösen a partvédelmi erők, illetve az ország szuverenitását és felségvizeit biztosító csatahajók rendszerben tarására és felújítására. Haditengerészeti ereje repülőgép-hordozó hajókkal és atom tengeralattjárókkal nem rendelkezik.

Összességében megállapítható, hogy a fegyveres erőknek a hagyományos harci alkalmazáson túl egyre nagyobb mértékben kell képesnek lenniük megelőző, rendfenntartó és béketámogató műveletekre.

A kékországi fegyveres erő alkalmazási elvei

Több évig tartó előkészítő munka után adták ki a kilencvenes évek óta érvényes védelmi koncepciót. A haderő alkalmazási elvei érvényesítésénél célul tűzték ki a nagy erejű ellenség, halogató harccal történő lelassítását és fokozatos felmorzsolását.

Valamennyi rendszabály alapvető célkitűzése a határsértések és a harccselekmények Kékország területére való áttérjedésének a megakadályozása, a létfontosságú objektumok és a lakosság megbízható védelme.

A fegyveres erők képesek feladataikat Kékország teljes területén, különböző terep- és időjárási viszony mellett, nap- és évszaktól függetlenül végrehajtani. Az érintett alakulatokat a szükséges mértékben bevonják az ENSZ és más nemzetközi szervezetek keretében folyó békefenntartó és konfliktusmegelőző tevékenységbe.

Biztosítják a külső katasztrófavédelem és a nemzetközi humanitárius segítségnyújtás honi feltételeit. Egyes alakulatok bevonásával továbbra is készen állnak a polgári, a határőrizeti és objektumvédelmi erők megerősítésére. Biztosítják a teljes „M” állomány mozgósításának személyi és anyagi–technikai feltételeit.



1. ábra:



2. ábra:



3. ábra:



4. ábra:

4. A közigazgatási helyzet

4.1 Lilaország közigazgatási szerveinek helyzete

A Kormány Nemzetbiztonsági Kabinetje 2014. február 02-től heti rendszerességgel ülésezik, és áttekinti a kialakult helyzetben szükséges nemzetbiztonsági, honvédelmi és egyéb, az államszervezet működését, a lakosság védelmét és ellátását, a közrendet és közbiztonságot érintő feladatokat. A Kormány heti rendszerességgel tájékoztatja az Országgyűlés Nemzetbiztonsági Bizottságát, Honvédelmi és rendészeti Bizottságát, valamint Külügyi Bizottságát a térség és Középföld biztonságai helyzetéről, a Kormány hatáskörében megtett normál időszaki intézkedésekről.

Április második felében a Kékországgal, Sárgaországgal és Szomszédországgal határos megyékben megyei, illetve járási szintű védelmi igazgatási gyakorlatot vezettek le a Kormány által létrehozott, a Miniszterelnök által vezetett kormánybizottság vezetésével. A kijelölt területi és helyi védelmi igazgatási szervek katasztrófa-elhárítási, illetve megelőző védelmi helyzettel összefüggő feladatokat gyakoroltak.

A Kormány elrendelte a NATO Válságkezelési Rendszerrel összhangban lévő Nemzeti Intézkedési Rendszer aktiválásának előkészítését. A Honvédelmi Minisztériumban végrehajtották az ország védelmére vonatkozó tervokmányok pontosítását.

A központi közigazgatási szervek biztonsági ügyeleteit márciusban megerősítették, április 10-től valamennyi központi közigazgatási szervnél, megyei és járási kormányhivatalnál folyamatos ügyeleti és jelentő szolgálatot tartanak fenn. Ugyanezen időponttól a védelmi igazgatási szervek pontosítják tervokmányaikat, az azokban szereplő feladatok személyi biztosítottságát. Készenlétbe helyezték a riasztó-értesítő szolgálatokat, a védelmi igazgatás MONITORING rendszerének egyes elemei megkezdték a helyi és területi szintű adatgyűjtést, elemzést.



5. ábra:



6. ábra:

4.2 Lilaországban bevezethető különleges jogrendi időszakok

A rendkívüli állapot (Alaptörvény 49. cikk)

(1) A Honvédelmi Tanács elnöke a köztársasági elnök, tagjai az Országgyűlés elnöke, az országgyűlési képviselőcsoportok vezetői, a miniszterelnök, a miniszterek és – tanácskozási joggal – a Honvéd Vezérkar főnöke.

(2) A Honvédelmi Tanács gyakorolja

- a) az Országgyűlés által rá átruházott jogokat;
- b) a köztársasági elnök jogait;
- c) a Kormány jogait.

(3) A Honvédelmi Tanács dönt

- a) a Magyar Honvédség külföldi vagy magyarországi alkalmazásáról, békefenntartásban való részvételéről, külföldi hadműveleti területen végzett humanitárius tevékenységéről, valamint külföldi állomásozásáról;
- b) a külföldi fegyveres erők magyarországi vagy Magyarország területéről kiinduló alkalmazásáról, valamint magyarországi állomásozásáról;
- c) sarkalatos törvényben meghatározott rendkívüli intézkedések bevezetéséről.

(4) A Honvédelmi Tanács rendeletet alkothat, amellyel – sarkalatos törvényben meghatározottak szerint – egyes törvények alkalmazását felfüggesztheti, törvényi rendelkezésektől eltérhet, valamint egyéb rendkívüli intézkedéseket hozhat.

(5) A Honvédelmi Tanács rendelete a rendkívüli állapot megszűnésével hatályát veszti, kivéve, ha az Országgyűlés a rendelet hatályát meghosszabbítja.

A szükségállapot (Alaptörvény 50. cikk)

(1) A Magyar Honvédséget szükségállapot idején akkor lehet felhasználni, ha a rendőrség és a nemzetbiztonsági szolgálatok alkalmazása nem elegendő.

(2) A szükségállapot idején az Országgyűlés akadályoztatása esetén a köztársasági elnök dönt a Magyar Honvédség (1) bekezdés szerinti felhasználásáról.

(3) Szükségállapot idején a sarkalatos törvényben meghatározott rendkívüli intézkedéseket rendeleti úton a köztársasági elnök vezeti be. A köztársasági elnök rendeletével – sarkalatos törvényben meghatározottak szerint – egyes törvények alkalmazását felfüggesztheti, törvényi rendelkezésektől eltérhet, valamint egyéb rendkívüli intézkedéseket hozhat.

(4) A köztársasági elnök a bevezetett rendkívüli intézkedésekről haladéktalanul tájékoztatja az Országgyűlés elnökét.

A szükségállapot idején az Országgyűlés – akadályoztatása esetén az Országgyűlés honvédelmi ügyekkel foglalkozó bizottsága – folyamatosan ülészik. Az Országgyűlés – akadályoztatása esetén az Országgyűlés honvédelmi ügyekkel foglalkozó bizottsága – a köztársasági elnök által bevezetett rendkívüli intézkedések alkalmazását felfüggesztheti.

(5) A rendeleti úton bevezetett rendkívüli intézkedések harminc napig maradnak hatályban, kivéve, ha hatályukat az Országgyűlés – akadályoztatása esetén az Országgyűlés honvédelmi ügyekkel foglalkozó bizottsága – meghosszabbítja.

(6) A köztársasági elnök rendelete a szükségállapot megszűnésével hatályát veszti.

A megelőző védelmi helyzet (Alaptörvény 51. cikk)

(1) Az Országgyűlés külső fegyveres támadás veszélye esetén vagy szövetségi kötelezettség teljesítése érdekében meghatározott időre kihirdeti a megelőző védelmi helyzetet, ezzel egyidejűleg felhatalmazza a Kormányt sarkalatos törvényben meghatározott rendkívüli intézkedések bevezetésére. A megelőző védelmi helyzet időtartama meghosszabbítható.

(2) Az (1) bekezdés szerinti különleges jogrend kihirdetéséhez, meghosszabbításához a jelen lévő országgyűlési képviselők kétharmadának szavazata szükséges.

(3) A Kormány rendeletben a megelőző védelmi helyzet kihirdetésének kezdeményezését követően a közigazgatás, a Magyar Honvédség és a rendvédelmi szervek működését érintő törvényektől eltérő intézkedéseket vezethet be, amelyekről a köztársasági elnököt és az Országgyűlés tárgykör szerint feladat- és hatáskörrel rendelkező állandó bizottságait folyamatosan tájékoztatja. Az így bevezetett intézkedések hatálya az Országgyűlés megelőző védelmi helyzet kihirdetésére vonatkozó döntéséig, de legfeljebb hatvan napig tart.

(4) A Kormány a megelőző védelmi helyzet idején rendeletet alkothat, amellyel – sarkalatos törvényben meghatározottak szerint – egyes törvények alkalmazását felfüggesztheti, törvényi rendelkezésektől eltérhet, valamint egyéb rendkívüli intézkedéseket hozhat.

(5) A Kormány rendelete a megelőző védelmi helyzet megszűnésével hatályát veszti.

A váratlan támadás (Alaptörvény 52. cikk)

(1) A Kormány külső fegyveres csoportoknak Magyarország területére történő váratlan betörése esetén a támadás elhárítására, Magyarország területének a honi és szövetséges légvédelmi és repülő készülségi erőkkel való oltalmazására, a törvényes rend, az élet- és vagyonbiztonság, a közrend és a közbiztonság védelme érdekében – szükség esetén a köztársasági elnök által jóváhagyott fegyveres védelmi terv szerint – a szükségállapot vagy rendkívüli állapot kihirdetésére vonatkozó döntésig a támadással arányos és arra felkészített erőkkel azonnal intézkedni köteles.

(2) A Kormány az (1) bekezdés alapján megtett intézkedéséről haladéktalanul tájékoztatja az Országgyűlést és a köztársasági elnököt.

(3) A Kormány váratlan támadás esetén sarkalatos törvényben meghatározott rendkívüli intézkedéseket vezethet be, valamint rendeletet alkothat, amellyel – sarkalatos törvényben meghatározottak szerint – egyes törvények alkalmazását felfüggesztheti, törvényi rendelkezésektől eltérhet, valamint egyéb rendkívüli intézkedéseket hozhat.

(4) A Kormány rendelete a váratlan támadás megszűnésével hatályát veszti.

A veszélyhelyzet (Alaptörvény 53. cikk)

(1) A Kormány az élet- és vagyonbiztonságot veszélyeztető elemi csapás vagy ipari szerencsétlenség esetén, valamint ezek következményeinek az elhárítása érdekében veszélyhelyzetet hirdet ki, és sarkalatos törvényben meghatározott rendkívüli intézkedéseket vezethet be.

(2) A Kormány a veszélyhelyzetben rendeletet alkothat, amellyel – sarkalatos törvényben meghatározottak szerint – egyes törvények alkalmazását felfüggesztheti, törvényi rendelkezésektől eltérhet, valamint egyéb rendkívüli intézkedéseket hozhat.

(3) A Kormány (2) bekezdés szerinti rendelete tizenöt napig marad hatályban, kivéve, ha a Kormány – az Országgyűlés felhatalmazása alapján – a rendelet hatályát meghosszabbítja.

(4) A Kormány rendelete a veszélyhelyzet megszűnésével hatályát veszti.

5. A rendvédelmi szervek helyzete

A rendvédelmi szervek

A Kékkországgal és Sárgeországgal területén kialakult feszült helyzet a mindkét országgal jó viszonyra törekvő Lilaországgal biztonságát súlyosan veszélyezteti.

A migrációs helyzet rendkívül bonyolult. A két szomszédos államban tevékenykedő, egymással szemben álló nacionalista csoportok és a szerveződő irreguláris erők tevékenysége különösen a nemzeti kisebbségek számára jelent veszélyt. A kékk–sárge államhatár lezárása miatt mindkét országból növekszik a Lilaországgal irányuló legális és illegális migráció. A tengeri határon beáramló illegális migráció intenzitása 2014 első negyedében az előző évi hasonló időszakhoz képest négyszeresére növekedett. Gyakori, hogy a túlsúfolt hajók balesetet szenvednek, s a határrendészeti szerveknek kell a mentési feladatokat ellátni. A Bevándorlási és Állampolgársági Hivatal befogadó állomásai és a Rendőrség őrzött szállásai kapacitásuk felső határán működnek. A fegyveres küzdelem megindulása esetén számolni kell a tömeges méretű migrációval.

A nemzetközi szervezett bűnözői csoportok tevékenysége növekvő intenzitású. Elsősorban az ember-, áru- és kábítószer-csempészettel kapcsolatos cselekmények elkövetéséből tesznek szert jelentős haszonra. A bűnügyi hírszerzés adatai alapján felkészültek arra, hogy tevékenységüket fegyverek és robbanóanyagok csempészetére is kiterjesztik. A határzár miatt a kékkországi és a sárgeországi szervezett bűnözői csoportok a másik országgal irányuló csempészési útvonalakat részben áthelyezték Lilaországgal területére.

Kékkországgal és Sárgeországgal közös államhatárán megnőtt a határrendészeti szervek száma. Az irreguláris fegyveres csoportok – amelyekbe a szervezett bűnözői csoportok tagjai is beszivárogtak – tevékenysége miatt fennáll a veszélye határincidensek bekövetkezésének. A harc-tevékenységek megindulása esetén várható, hogy azok hatása Lilaországgal is érinti.

A Rendőrség határrendészeti rendszerének első lépcsőjét alkotó Határrendészeti Kirendeltségek személyi állománya a kékk és a sárge határviszonylatokban 2014. március 05-re teljesen fel lett töltve. Határellenőrzési rendszerük első vonalát a határátkelőhelyek és az ott szolgálatot teljesítő rendőrök tevékenysége jelenti, akik a határátlépésre jelentkező személyek, járművek, tárgyak határrendészeti ellenőrzését hajtják végre. A határforgalom ellenőrzése során a szomszédos országok határforgalom-ellenőrző tevékenysége miatt a személyforgalomban gyakori a többórás, a közúti teherforgalomban a többnapos várakozási idő kialakulása. A szomszédos országokban feltorlódo belépésre váró utasok között elvegyült illegális migránsok gyakran a határátkelőhelyek megkerülésével igyekeznek átlépni az államhatárt. A kilépő forgalom biztonsági és közlekedésrendészeti ellenőrzésében a Megyei Rendőr-főkapitányság Mélységi Ellenőrzési és Közterületi Támogató Alosztályai is részt vesznek. A menedékköért folyamodó kékkországi

és sárgaországi állampolgárok esetében a rendőrök következetesen betartják a „non-refoulement” (kiutasítás vagy visszaküldés tilalma) elvét, a kérelmezőket a Bevándorlási és Állampolgársági Hivatal befogadó állomásaira irányítják.

A határátkelőhelyek közötti terepszakaszokon gépjárművel, figyelmet elősegítő technikai eszközökkel, szolgálati kutyákkal megerősített járőrök látnak el figyelő, mozgó, okmányellenőrző szolgálatot. Feladatuk a tiltott határátlépés megelőzése, a határrend betartatása, az átkelőhelyről visszairányított és a tiltott határátlépéssel ismét megpróbálkozó személyek feltartóztatása. Az itt szolgálatot teljesítő rendőrök tevékenysége az államhatár mentén koncentrálnak. E vonalban kap fontos szerepet a mozgást érzékelő és előjelző eszközök telepítése és alkalmazása, mint például a lépésérzékelők, radarok, stabil és mobil hőkép-érzékelő kamerák, az éjjellátó készülékek, távcsövek alkalmazása. A stabil és mobil hőkép-érzékelő kamerák a külső határ teljes hosszát képesek részletesen ellenőrzés alatt tartani. A különböző járőr-, terepjáró-, közúti gépkocsik, motorkerékpárok biztosítják a szükséges mobilitást és gyorsaságot. A kirendeltségek határellenőrzési rendszerének második vonala az illetékességi terület mélységi területeire összpontosít, ahol elsősorban mozgó járőrzés történik a forgalmas útvonalak, áthaladási csomópontok, parkolók, pihenőhelyek, üzemanyagtöltő állomások környékén. Feladatuk figyelés, előrejelzés, igazoltatás, gépjármű- és utasellenőrzés, körözési ellenőrzés. A második vonal működtetésébe, eredményességének biztosításába be lett vonva a határ menti Rendőrkapitányságok közrendvédelmi, közbiztonsági és bűnügyi állománya is.

Az ország mélységi területein a Megyei Rendőr-főkapitányságok Mélységi Ellenőrzési és Közterületi Támogató Alosztályai és Osztályai, a Rendőrkapitányságok járőrei és a Készenléti Rendőrség Mélységi Ellenőrzési Osztályai tervszerű mélységi ellenőrzéseket hajtanak végre.

A Nemzeti Adó- és Vámhivatal határkirendeltségei eredményesen végzik a vámhatáron át lebonyolódó áru- és utasforgalom vámellenőrzését. Az elmúlt fél évben ugrás-szerűen megnőtt a fegyver- és lőszercsempészési kísérletek száma. A jövedéki termékek befelé irányuló csempészete 260%-kal nőtt. Az egyébként is fokozottan ellenőrzött illegális import visszaszorítása érdekében a NAV megyei Igazgatóságai, valamint a NAV Bevetési Főigazgatósága is elrendel az ország egész területén fokozott mélységi ellenőrzést, amely során személyeket, járműveket vizsgál át a NAV-törvény és a végrehajtási rendelete értelmében. Az illegálisan az ország területére behozni kívánt termékeket (jellemzően dohánytermék, alkohol, illetve adott esetben üzemanyag) a pénzügyőrök lefoglalják, egyebekben igazgatási és egyéb rendészeti feladatokat is ellátnak (gépjárművek ellenőrzése).

A biztonsági intézkedésekért felelős rendészeti és munkaügyi szervek az ország teljes területét átfogó komplex idegenrendészeti szűrő-ellenőrző rendszert működtetnek. A migrációs szűrőháló célja az országba jogellenesen belépő és itt tartózkodó, illetve az il-

legálisan munkát vállaló külföldiek, valamint a biztonságára veszélyt jelentő személyek felfedése és a szükséges intézkedések végrehajtása, a közrend és a közbiztonság javítása.

A határforgalmat ellenőrző hatósági szervek állományának felkészítése az államhatár forgalma ellenőrzésének nemzetközi előírásoktól és egyezményektől eltérő szigorítására 2014. március 10-ig megtörtént.

2014. március 10-én az Országos Rendőr-főkapitányság Rendészeti Főigazgatója az államhatár rendjével összefüggő konfliktushelyzet és a tömeges méretű migráció kezelése érdekében elvégzendő idegenrendészeti, hatósági feladatok végrehajtására intézkedési tervet adott ki.

Ennek értelmében az **alacsony intenzitású migráció** esetén az **I. fázisban** az **idegenrendészeti és menekültügyi hatóságok az általános napi szolgálat- és munkaszervezéssel** kezelik a hatáskörükben jelentkező ügyeket. A helyzeti adatok alapján a migráció intenzitásának növekedésével számolva az általános idegenrendészeti feladatok végrehajtásán túl ebben a szakaszban az érintett együttműködők területi szerveinek bevonásával, a megyei védelmi bizottságokkal egyeztetve aktivizálni kell a tervekben kijelölt ideiglenes menekült gyűjtő helyeket és első befogadó intézményeket. Egyeztetni kell az ideiglenes menekült gyűjtő helyeknek és első befogadó helyeknek épületet adó települések önkormányzataival a lakosság hiteles és komplex tájékoztatása érdekében. Egyeztetni kell a menekültügyi hatósággal a menekülőkkel kapcsolatos eljárási rendről. Fel kell készülni a menekülők meghallgatására és elsődleges ellátásukat követően a területileg illetékes BÁH szerv által kijelölt, első menekülteket befogadó helyekre történő szállításukra.

Tömegessé váló migrációs hullám, valamint a menedékkérelmezők számának hirtelen emelkedése esetén a II. fázisban a migrációs útvonalak mentén ideiglenes menekültgyűjtő-helyeket kell kialakítani a BÁH és az érintett együttműködők bevonásával. Itt kell végrehajtani az eljáró hatóságok által a menekülők elsődleges szűrését, a ruházat és csomagok fokozott átvizsgálását, a közbiztonságra veszélyt jelentő tárgyak kiszűrését, a személyes adatok alapján történő regisztrációt, az előzetes közegészségügyi és járványügyi ellenőrzést, a nemzetbiztonság, továbbá a közrend, közbiztonság szempontjából veszélyt jelentő személyek elkülönítését, valamint az ellenőrzött személyek szervezett továbbszállítását a BÁH által működtetett első befogadóhelyekre.

Az elsődleges szűrés alkalmával kell végrehajtani az elsődleges eljárási cselekményeket: az ujjnyomatvételt, az arcképmás rögzítést, illetve valamennyi személy részletes meghallgatását. A meghallgatás alapján a tényleges menekülési okok miatt érkezőktől külön kell választani a bűncselekmények elkövetőit, a gazdasági migránsokat. A nem tényleges menekülési okból érkezőkkel szemben a menekültkérelmük elutasítását és az esetleges büntetőeljárás jogerős lezárását követően meg kell teremteni a kitoloncolás és annak végrehajtása feltételeit.

Meg kell szervezni a menekülőknek az első befogadóhelyekről a BÁH által kijelölt és fenntartott befogadó intézményekbe történő szállítását, vagy – amennyiben anyagi helyzetük, illetve rokon kapcsolataik lehetővé teszik – fizetős szálláshelyeken, illetve rokonoknál történő elszállásolásuk lehetőségének biztosítását.

Végre kell hajtani az ideiglenes menekült gyűjtő helyek, illetve befogadó intézmények őrési feladatait, valamint az egyéb helyeken történő elszállásolás esetén a személyek kijelölt helyen való tartózkodásának rendszeres ellenőrzését.

A III. fázisban a második fázis hatósági feladatait kell továbbra is végrehajtani. A közbiztonsági csoportba célszerű idegenrendészeti tisztet is vezényelni a hatósági feladatok felügyelete érdekében.

2014. március 12-én az Országos Rendőrfőkapitány az ország egész területét vagy több megyét (fővárost) érintő rendőri feladatok, összetett rendőri műveletek tervezése, koordinálása, valamint a vezetői döntések szakzerű előkészítése érdekében elrendelte az Országos és a megyei (fővárosi) Törzs felállítását, jelentőrendszerének működtetését. Elrendelte a védelemigazgatási és az együttműködő szervek operatív bizottságaiba delegált összekötő tisztek útba indítását, tevékenységük megkezdését.

2014. március 13-án az Országos Katasztrófavédelmi Főigazgatóság Főigazgatója, a Bevándorlási és Állampolgársági Hivatal Főigazgatója, a Nemzeti Adó és Vámhivatal Elnöke, a Büntetés-végrehajtás Országos Parancsnoka szintén elrendelte az operatív csoportok aktivizálását és folyamatos szolgálatellátását.



7. ábra:



8. ábra:



9. ábra:



10. ábra:



12. ábra:



11. ábra:



13. ábra:



14. ábra:



15. ábra:

6. A Haderők Helyzete

6.1 Lila Haderő

Kiképzettség

A Lila Haderő alárendelt alakulatai szerződéses állománnyal vannak feltöltve. Időarányosan végrehajtották az előírt kiképzési feladatokat, ezen belül a békeidőszaki egyéni- és kötelékkiképzést, a lö- és harcászati gyakorlatokat.

A parancsnoki és törzsállomány hosszabb ideje ugyanabban a beosztásban dolgozik, felkészítésük megtörtént, ezért a törzsek és parancsnokságok összekovácsoltak.

A gépesített lövész dandárok gépesített lövész zászlóaljai és a harcokosi zászlóalj a kiképzési évben szakasz, század összekovácsolási gyakorlataikat jó, az éleslövészeteiket jó és megfelelő szinten hajtották végre. A zászlóalj harcászati gyakorlatokat jó eredménnyel hajtották végre.

A tüzér alegységek a tüzér szakharcászati gyakorlataikat megfelelő, a lögyakorlataikat jó szinten hajtották végre.

A légvédelmi alegységek a szakharcászati gyakorlataikat jó, légvédelmi lögyakorlataikat szükségyszerűen megfelelő eredménnyel hajtották végre.

A műszaki alegységek kiképzettsége gyenge.

A vegyvédelmi alegységek a védőeszközök használatában alacsony szintű kiképzettséggel rendelkeznek.

A szerződéses állománnyal feltöltött magas készenléti alakulatok a számukra előírt alkalmazási készségüket a meghatározott követelmények és idő szerint elérték. A kiképzési eredmények alapján az alegységek a támadó- és a védelmi feladataik végrehajtására, valamint határbiztosító és válságkezelési feladatokra egyaránt felkészültek.

Az alacsonyabb készenléti alakulatok az alkalmazási készségüket a meghatározott követelmények többségének teljesítésével a rendelkezésre álló idő alatt megfelelő szinten elérték.

A hosszabb megalakítási idejű alakulatok az „M” kiképzése alapján statikus védelmi feladat végrehajtására alkalmazhatók.

A készenlét fenntartása és fokozása

A Haderő alakulatai rendelkeznek az előírt készenlét fokozására és fenntartására vonatkozó tervekkel. A készenlét elérésével kapcsolatos feladataikat a jelenleg érvényben lévő készenlét fokozására és fenntartására vonatkozó feladat és időrend szerint hajták végre. A készenlét fokozásával és fenntartásával kapcsolatos feladataikat begyakorolták.

Békeállapot időszakában a külső fegyveres csoportok Lilaország területére történő váratlan betörése, valamint egy esetleges terrorcselekmény közvetlen veszélye esetén, annak elhárítására az ország csapatainál fegyveres készenléti szolgálat került kijelölésre, amely külön intézkedésre a konkrét helyzetnek megfelelő követelmények szerint alkalmazható.

A fegyveres készenléti szolgálat feladata a rendvédelmi szervek erőivel együttműködve részvétel a veszélyeztetett határszakasz biztosításában, az ország területére betört fegyveres csoportok felszámolásában, esetleges terrorcselekmények közvetlen veszélye esetén azok elhárításában, valamint a honvédelem szempontjából fokozott védelmet igénylő létesítmények, objektumok őrzés-védelmében.

Képességek

A Lila Haderő alkalmas arra, hogy visszatartsa, illetve önállóan is elhárítsa a reálisan számba vehető, a nemzeti haderő képességeivel összemérhető katonai fenyegetést.

Egy – a haderő erejét meghaladó – katonai fenyegetés elhárítása érdekében a nemzeti haderő felkészült a megerősítésül érkező szövetséges erők befogadó nemzeti támogatásának megszervezésére, azt követően fogadására, rendelkezik a szükséges infrastruktúrával, valamint a támogatásul beérkező erőkkel együttműködve képes a reálisan számba vehető katonai fenyegetés elhárítására.

A kormány által vállalt kötelezettségekkel összhangban a nemzeti haderő kijelölt erői képesek a NATO, ENSZ, MEU és más biztonsági szervezetek égisze alatt folytatott béketámogató és humanitárius feladatokban való részvételre.

Meghatározott szervezettel, személyi állománnyal és felszereléssel a nemzeti haderő képes közreműködni természeti és ipari katasztrófák következményeinek felszámolásában.

A haderő rendeltetése

Az Összhaderőnemi Parancsnokság:

Vezetőszervként, nemzeti parancsnoksági rendszerben tervezi, szervezi, koordinálja és felméri a szárazföldi, légi és a területvédelmi erők kiképzését és harcászati felkészítését, a kialakított terveknek megfelelően készen áll a tevékenységek vezetésére.

Hadművelti tervezési és vezetési képességet tart fenn az erők honi területen folytatandó műveletei megtervezésére és vezetésére, amelyet kollektív védelmi feladat esetén átad a hadműveletek vezetésére kijelölt és működési készenlétét elért szövetséges parancsnokságnak. Törzselemekkel egészíti ki a szövetséges Szárazföldi Komponens Parancsnokság állományát.

Feladatai:

Határbiztosításra kirendelt szárazföldi erők tevékenységének vezetése állomáshelyről, összekötő csoport működtetésével vagy bázisobjektumból, Előretolt (mobil) Vezetési Ponttól, Mobil Vezetési Csoporttal mobil híradó- és informatikai eszközökkel.

Külföldi harci műveletekhez való Lila Hadsereg (LH) hozzájárulás esetén telepíthető Nemzeti Összekötő Csoport kiállítása és működtetése a műveletet vezető CJTF parancsnokságnál.

Törzselemeket készít fel a Szárazföldi Komponens Parancsnokság állományához történő nemzeti hozzájárulás céljából.

A kijelölt erők és törzselemek felkészülésének irányítása, a feladatban részt vevő személyekkel kapcsolatos adminisztratív feladatok végzése.

A szárazföldi haderő képes az ország függetlenségének, szuverenitásának és területi épségének védelme érdekében, honi területen, szövetségi vezetés alatt (kettő gépesített lövész, valamint egy gépkocsizó dandár és a légi erőkkel a szükséges harcbiztosító és harctámogató alakulatok) a hadműveletek végrehajtásához hozzájárulni.



16. ábra:

6.2 Sárga Haderő

A fegyveres erő helyzete

Sárgaország a térség egyik legjobban szervezett haderejével rendelkezik, amely az utóbbi években jelentős külföldi tapasztalatokat szerzett, de összetételénél és felszereltségénél fogva napjainkban már nem felel meg a kor követelményeinek.

A haderő erős oldalai:

- * viszonylag nagy mennyiségű harckocsi, harcjármű, tüzérségi eszköz és harci repülőgép;
- * újonnan telepített föld-föld SATAN típusú rakétarendszer;
- * jól felkészült, szakmailag képzett magasabb-parancsnoki állomány, nagyszámú hivatásos és szerződéses katona;
- * ideológiailag „megdolgozott” szerződéses és sorállomány;
- * rendszeres harcckészültségi ellenőrzésekkel készenlétben tartott személyi állomány;
- * nagyszámú kiképzett tartalékos;
- * a gazdasági nehézségek ellenére rendszeresen tartanak parancsnoki és törzsvezetési, illetve csapatgyakorlatokat;
- * kedvező katonaföldrajzi és diszlokációs helyzet.

A haderő gyenge oldalai:

- * a haderő átszervezés alatt áll;
- * a harci-technikai eszközök zöme korszerűtlen;
- * a mozgósítandó állomány mintegy 15%-át nemzetiségi kisebbségek teszik ki;
- * az egyes alakulatok kiképzettsége nagyon eltérő;
- * a repülőgép és helikopter-vezetői állomány kevés repült órával rendelkezik;
- * a sorállomány egy részének fegyelmi helyzete nem kielégítő;
- * hiányos anyagi (lőszer, üzem- és kenőanyag) készletek.

Vezetés, irányítás

Sárgaország hadseregének főparancsnoka békében és háborúban a köztársasági elnök, aki a Védelmi Tanács munkáját is vezeti. A védelmi miniszter látja el a haderő politikai képviselését, felel a haderő fejlesztéséért, a kiképzési, anyagi-technikai, ellátási és személyügyi feladatok teljesítéséért, katonaszemély.

A haderőnemek katonai-szakmai irányítását a vezérkari főnök végzi.

Gyorsreagálású alegységeket (megerősített, zászlóalj erejű harccsoportokat) állítanak fel, amelyek állománya 100%-ban hivatásos és szerződéses katonákból áll. A harccsoportokat olyan modern haditechnikai eszközökkel szerelik fel, amelyek lehetővé teszik, hogy a kötelékek az ország bármely pontján rövid idő alatt alkalmazhatók legyenek.

A fegyveres erő jelenlegi helyzete

A fegyveres erőnek kettő haderőneme van: a szárazföldi erők, valamint a légierő és légvédelem. A haderőben a katonai szolgálat jelenleg 18 hónap.

A csapatok jelenleg a Hannoveri Békemegállapodásban rögzített határokon kívül bázislaktanyákban és légbázisokon állomásoznak.

A haderő létszáma:

- * békében: 90 000 fő (a lakosság kb. 0,5 %-a);
- * háborúban: kb. 522 000 fő (a lakosság 2,91 %-a);
- * szárazföldi csapatok létszáma: 67 000 fő;
- * légierő és légvédelem létszáma: 14 000 fő;
- * minisztérium és háttérintézményei 9 000 fő;
- * A kiképzett tartalékosok száma: kb. 190 000 fő.

A haderő feltöltésének jellege vegyes rendszerű (szerződéses és sorozott). További sorozás és mozgósítás felfüggesztve.

Szárazföldi csapatok

A haderő gerincét a szárazföldi csapatok alkotják, amelyek két hadtestbe (állománytábla szerint) vannak szervezve. A haderőnem legfontosabb fegyverzete: 351 db harckocsi (T-72), 524 db gyalogsági harcjármű, valamint 220 db (100 mm feletti) löveg.

Lilaország határa mentén a 2. hadtest alárendelt egységei közül a 21. gépesített lövészdandár, valamint közvetlen alegységek közül a 6. katonai rendész zászlóalj (Komárom) állomásozik. Lilaország–Sárgaország államhatár határőrizetét a két határőrzászlóalj biztosítja, amelyek alárendeltségébe 4-4 órs tartozik. A kékországi erőkkel szemben az 1. hadtest alárendeltjei gyakorolnak támadó tevékenységet.

Légierő és légvédelem

A légierő és a légvédelem alárendeltségébe tartozik a 8. repülő és légvédelmi hadtestnél a 81. vezetési és radar dandár, a 82. harcászati repülőezred, a 83. vadászbombázó ezred, a 84. harci helikopter ezred, a 85. vegyes szállító ezred, a 8. légvédelmi rakéta-dandár, a 8. LRTB.

A haditechnikai eszközök helyzete

A szárazföldi csapatok haditechnikai eszközei a főbb mutatók alapján:

- * korszerű: 25%;
- * átlagos: 45%;
- * elavult: 30%.

A légierő harci repülőgépei:

- * korszerű: 21%;
- * korszerűtlen: 79%.

6.3 Kék Haderő

Kékkországnak a térség közepes nagyságú fegyveres erejével rendelkezik. A haderő struktúrája, a haditechnika korszerűsége csak részben felel meg a kor követelményeinek.

A haderő erős oldalai:

- * a szárazföldi csapatok vezetői állományának felkészítését és az alárendelt alakulatok képzettségét külföldi tanácsadók bevonásával javították, növelték;
- * a szárazföldi csapatok főerejét képező dandároknál jelentős számú hivatásos és szerződéses állományú katona teljesít szolgálatot;
- * a személyi állomány nagy része kék országi ideológia iránt elkötelezett;
- * a dandárok alegységeit folyamatosan gyakoroltatják;
- * a haditengerészeti erők jól szervezettek, különösen a partvédelmi feladatok végrehajtásában jártasak, de elegendő erő áll rendelkezésükre egy tengeri agresszió elleni tevékenységre is.

A haderő gyenge oldalai:

- * a haditechnikai eszközök egy része 20 évesnél idősebb, de karbantartott;
- * új harci-technikai eszközök beszerzését a védelmi költségvetés fejlesztésre fordítható pénzügyi fejezete nem teszi lehetővé;
- * a légierő működőképessége korlátozott;
- * a haditengerészet nem rendelkezik korszerű csapásmérő erőkkel;
- * a haderő átszervezés alatt áll, ami a hivatásos és szerződéses állomány nagy részét elbizonytalanítja.

Vezetés, irányítás

Kékkországnak a haderő feletti irányítást a Parlament, a köztársasági elnök, a Legfelsőbb Védelmi Tanács, illetve a kormány gyakorolja. A kékkországi fegyveres erők főparancsnoka a köztársasági elnök.

A haderő legfelsőbb politikai irányító szerve a Nemzetvédelmi Minisztérium, élén a nemzetvédelmi miniszterrel, aki egyben a Legfelsőbb Védelmi Tanács tagja is. A haderő tevékenységét az Általános Vezérkar tervezi és irányítja. Élén a vezérkari főnök áll. Az Általános Vezérkar koordináló funkciót lát el a három haderőnemi vezérkar felett.

A fegyveres erő jelenlegi helyzete

A kékkországi fegyveres erőnek három haderőneme van: a szárazföldi, a légierő és légvédelemi, valamint haditengerészeti erők. A fegyveres erő létszáma 65 000 fő, ebből a határőrség csapatai 5 300 fő.

A fegyveres erő alakulatai a Hannoveri Békemegállapodásban meghatározott elhelyezési körletekben állomásoznak.

A fegyveres erő létszáma:

- * békében: 65 000 fő (a lakosság kb. 1,3%-a);
- * háborúban: kb. 331 000 fő (a lakosság 7,69 %-a);
- * szárazföldi csapatok létszáma: 39 000 fő;
- * légierő és légvédelem létszáma: 5 000 fő;
- * haditengerészeti erők létszáma: 11 000 fő;
- * A kiképzett tartalékosok száma: kb. 150 000 fő.

A haderő feltöltésének jellege vegyes, alapvetően az általános hadkötelezettség alapján, egyes szakbeosztásokban szerződéses szolgálat útján.

A kötelező katonai szolgálat ideje a szárazföldi, légierő és légvédelmi csapatoknál 12, az alternatív szolgálat időtartama 24 hónap.

Szárazföldi csapatok

A haderő gerincét a szárazföldi csapatok alkotják, amelyek egy hadtestbe vannak szervezve. A haderőnem legfontosabb fegyverzete: 175 db harckocsi, 280 db gyalogsági és páncélozott harcjármű, valamint 114 db (100 mm feletti) löveg.

Légierő és légvédelem

A légierő és a légvédelem alárendeltségébe tartozik az 1. repülő és légvédelmi hadosztály, a 11. vezetési és radarezred, a 12. harcászati repülőezred, a 13. vegyes helikopterezred, a 14. vegyes szállító ezred, a 15. légvédelmi rakétadandár.

A haditechnikai eszközök helyzete

A szárazföldi csapatok haditechnikai eszközei a főbb mutatók alapján:

- * korszerű: 35%;
- * átlagos: 35%;
- * elavult: 30%.

A légierő harci repülőgépei:

- * korszerű: 30%;
- * korszerűtlen: 70%.

Összegezve:

A külpolitika fő célkitűzése az európai és euró-atlanti gazdasági, politikai és biztonsági integrációs szervezetekhez való csatlakozás. A törekvéseket nehezítik a korábbi politikai és a gazdasági élet örökölt problémái, a menekültkérdés megoldatlansága, a szomszédos Sárgeországgal fennálló vitás kérdések.

Megkezdődött a hadsereg átalakítása, amelynek fő célkitűzése a demokratikus civil kontroll megvalósítása, a nyugati normák elérése és a létszámcsökkentés. Elsődleges feladat a légvédelem fejlesztése. A katonai költségvetés csökkenése nem teszi lehetővé nagymértékű fejlesztéseket.

Sárgeországnak hadereje szárazföldi, valamint légierő és légvédelmi, valamint haditengerészeti haderőnemből áll. A szárazföldi csapatok parancsnoksága egy hadtestből – alárendeltségében öt dandár – és három területvédelmi ezredből áll, míg a légierő és

légvédelemnél egy-egy vadászpilóta és vegyes szállító ezred, valamint egy vegyes rendeltetésű helikopter ezred található.

A hadtestparancsnokság alárendeltségébe a következő katonai egységek tartoznak:

- 11. gépesített lövész dandár 90%-os;
- 12. gépesített lövész dandár 90%-os;
- 13. gépesített lövész dandár 70%-os;
- 14. harckocsi dandár 50%-os;
- 15. ve. tüzér dandár 50%-os;
- 10. felderítő zászlóalj 90%-os;
- 10. híradó ezred 80%-os;
- 10. műszaki ezred 60%-os;
- 10. légi tüzér ezred 70%-os;
- 10 vv. z. 50%-os;
- 10. kat. rend. z. 80%-os;
- 10. log. e. 70 %-os
- 10. eu. központ 30%-os feltöltöttségi állapotban.

A dandárok szervezete megegyezik a sárgaországi dandárokéval.

A csapatok jelenleg a Hannoveri Békemegállapodás szerinti béke elhelyezési körletekben állomásoznak.

A légi- és légvédelmi parancsnokság alárendeltségében lévő csapatok jelenleg a béke elhelyezési körletekben állomásoznak. A légvédelmi rakétadandár a főváros oltalmazása érdekében széttelepült, készségi szolgálatot lát el.

A haditengerészeti parancsnokság alárendeltségébe tartoznak: a fenti állománytábla szerint. A csapatok jelenleg kikötőkben állomásoznak.

Mellékletek jegyzéke:

1. sz. melléklet: *A gyakorlat értékelése szempontjainak meghatározása*
2. sz. melléklet: *A gyakorlat fő eseményeinek jegyzéke*
3. sz. melléklet: *A Hungária krt.-i és a Farkasvölgyi úti Campus gyakorló helyei*
4. sz. melléklet: *A gyakorlat felépítése, vezetési rendszere*
5. sz. melléklet: *A vezetési gyakorlat előkészítésével kapcsolatos feladatok és egyéb információk*
6. sz. melléklet: *A Meghívottak névjegyzéke*
7. sz. melléklet: *A Vendégek tervezett programja*

1. sz. melléklet

A gyakorlat értékelési szempontjainak meghatározása

Általános értékelési szempontok:

Az értékelés szempontjai

- * A gyakorlat céljainak megvalósulása.

Az értékelés rendje

- * A szervezeti értékelő szakembereket a gyakorlat főellenőre jelöli ki a gyakorló állománytól függetlenül.
- * Az értékelők jegyzeteik alapján elkészítik a szervezeti értékelő jelentést, amely tartalmazza a szükséges javító intézkedéseket is.
- * A szervezeti értékelők eljuttatják a jóváhagyott szervezeti értékelést a főellenőrnek.
- * A főellenőr mindezek alapján elkészíti a gyakorlat összefoglaló értékelő jelentését, amelyet a résztvevő szervezetekkel történő egyeztetés után véglegesít.

Szervezeti értékelő jelentés

Az értékelő folyamatosan feljegyzi a fontosabb eseményeket időrendben, valamint az esetleges megjegyzéseket. A megfigyelések alapján az értékelő külön felsorolja a tapasztalt problémákat, és felbecsüli a hiányosságok mértékét, amely lehet megfelelő, jó, illetve kiváló.

A szervezeti értékelő jelentés tartalmaz egy szöveges általános részt, az elért eredményeket, a felmerült problémákat vizsgáló részt és a javasolt intézkedéseket is.

A szervezeti értékelés szempontjai:

célok teljesülése, jelentősebb eredmények,

- * jelentősebb fennakadások,
- * fontosabb tapasztalatok,
- * javasolt módosítások,
- * működési szabályozók,
- * adatok pontossága, időbelisége.

Az értékelő feladatai:

Az értékelő feladata megfigyelni a gyakorlatot, és jegyzeteket készíteni a megfigyelésekről, amelyek alapján később az értékelés készül. A megfigyelés során nem az apró hibákat keresi, hanem az értékelendő szervezet hatékony működését befolyásoló problémákat és gyengeségeket azonosítja. Fontos, hogy minden feltárt hiányosság dokumentálva legyen. Az értékelők részére biztosítani kell az értékelt csoport/szervezet által készített elemzésekbe, jelentésekbe történő betekintés lehetőségét. A problémák

mellett fontos a jó, mások által hasznosítható gyakorlatokat is feljegyezni, így az egyes szervezetek átvehetik egymás jó példáit.

Az értékelő teendői a gyakorlatot megelőzően: tekintse át a forgatókönyv időrendjét és azokat az értékelési szempontokat, melyek az értékelt szervezethez kapcsolódnak, ismerje meg azokat a tevékenységeket, melyek az adott szervezetekhez tartoznak, ismerje meg a jelen értékelési tervet.

Az értékelő teendői a gyakorlat során:

Az értékelés helyszínére a gyakorlat megkezdése előtt érkezzen meg, egyértelműen adja a gyakorlat állományának tudtára, hogy ő az értékelő, úgy helyezkedjen el, hogy a leghatékonyabban tudja elvégezni értékelési feladatait, legyen passzív megfigyelő, figyelje meg, mi a helyes, mi a helytelen, hallgassa meg a beszélgetéseket, melyek az adott értékelési területre tartoznak, tegyen megfigyeléseket, és jegyezze le azokat, ne csak a hibákat, hanem a jó gyakorlatot is, nem segíthet a gyakorló állománynak, illetve nem avatkozhat bele a gyakorlat menetébe, nem zavarhatja a gyakorló állományt, ha fontos kérdés merül fel, először a gyakorlat vezetőjét kell kérdeznie, és csak utána a gyakorló állományt.

Az értékelő kiemelt figyelmet fordítson a következőkre:

- * az értékelés a fő célok mentén, időrendben (fázisonként) készüljön el;
- * az egyes fázisokon belül a feladatok hatékonyságára;
- * az előkészítési, levezetési hiányosságok számbavételére;
- * a saját és gyakorló állomány megfigyelésére, észrevételek, javaslatok számbavételére;
- * a problémák felsorolására;
- * a hiányosságok mértékének becslésére,
- * a jó tapasztalatok felsorolására.

Az értékelő teendői a gyakorlat után: véglegesíti a szervezeti értékelést, és megküldi a gyakorlat főellenőrének.

Egyéni értékelések:

A szakreferensek és a gyakorlatvezetőségek a gyakorlat végére készítsék el előzetes összefoglalójukat és a gyakorlók teljesítményének személyes értékelését.

Az értékelés szempontjai:

A gyakorlati feladat végrehajtás értékelése mérési mutatók alapján történik.

Mérési mutatók:

1. Fellépés, megjelenés, határozottság
2. Tartalmi helyesség
3. Operativitás, intézkedések helyes sorrendje
4. Gyakorlatiasság, feladatmegoldás
5. Terminológia, szakkifejezések helyes használata

Az értékelés rendje:

megfelelő
jó
kiváló

A gyakorlatvezetőség feladatai: az értékelés és jelentéstétel végrehajtása

A gyakorlatvezetőség készítse el vezetési szintenként az értékelő jelentést az alábbi szempontok alapján.

1. A gyakorlat célkitűzéseinek realizációja, aktualitása
2. Szcenáriók megfeleltetése
3. A gyakorlók felkészülése, tudásszintje
 - a.) A vezetői-irányítói készségek helyzete (vezetőknél)
 - b.) A szakmai feladatok végrehajtása (hallgatóknál)
4. A kidolgozott okmányok tartalma, színvonala
5. A gyakorlatvezetőség tevékenysége
6. A gyakorlat hasznosítható tapasztalatai
7. A gyakorlaton tapasztalt problémák, gondok
8. Javaslatok a gyakorlat továbbfejlesztésére
9. Kiemelkedő színvonalú munkát végzők felsorolása, munkájuk jellemzése
10. Fegyvelemsértések, anyag munkavégzés

Értékelési határidők:

A szervezeti értékelő jelentést a szervezeti ellenőrök 2014. május 15-ig megküldik a gyakorlat főellenőre részére.

A főellenőr 2014. május 31-ig elkészíti a szervezeti értékelések alapján a gyakorlat összefoglaló értékelő jelentését.

Sajtó- és médianyilvánosság:

A gyakorlat csak a belső sajtó számára nyilvános! Az NKE Kommunikáció terve alapján.

A gyakorlat levezetésével kapcsolatban részletes kommunikációs terv készül.

A gyakorlaton a Zrínyi Média és a KVI stáb dolgozik, akik filmet készítenek annak mozzanatairól.

A gyakorlat során betartandó rendszabályok:

A gyakorlat előkészítéséhez és levezetéséhez kapcsolódó dokumentáció nem nyilvános, azt csak a gyakorlat főirányítója, a gyakorlaton részt vevő szervek vezetői és az értékelők ismerhetik. A gyakorlatához kapcsolódó dokumentációt a gyakorlat után 2 évig meg kell őrizni.

Minden HHK-s gyakorlat során készített dokumentum tetején és alján középre igazítva nyomtatott nagybetűvel (kézzel írott dokumentum esetén, hasonló módon és méretben) fel kell tüntetni a „VKGY01” szót.

A gyakorlat során történő szóbeli, elektronikus kommunikáció (telefon vagy adó-vevő) során minden közlés elején és végén jól érthetően be kell mondani, hogy „EZ GYAKORLAT”.

Ha a gyakorlat során valós katasztrófa- vagy veszélyhelyzet következik be, akkor a gyakorlatot – az eset súlyosságának függvényében – azonnal fel kell függeszteni, és a vonatkozó terveknek, eljárásrendeknek megfelelően kell eljárni.

2. sz. melléklet

A „VÉGVÁR 2014” gyakorlat fő eseményeinek jegyzéke és a mozzanatok

Közl. sz.	Idő		Kinek	Kiról	A közlés tartalma	Módja	A gyakorlatok tevékenysége
	Csill.	Műv.					
Mozzanat 2014. 04. 28. 09.00–13.00							
001.	09.00	2014. 03. 16. 12.00	Minden csoport	ACS	Lilaország közigazgatási rendszere a normál bekeállapotnak megfelelően működik. A működésüknek megfelelő csoportosításokban jelentsék tevékenységüket.	Telefonon, interneten, rádióan	A munkahelyekről felveszik az összekötést
002.	09.02	03. 16. 14.00	MCS	ACS Sajtó	A mai napon összeült az NSZ BT, az ülésen születtet határozatában elítéli Sárgeország tevékenységét, felszólította a feleket a konfliktus békés rendezésére.	Telefonon, Írásban	Rögzítik az eseményt a kiadott műveleti naplóban.
003.	09.10	03. 17. 08.00	RTK CS	ACS	Tartson a törzs munkatársai részére tájékoztatót, határozza meg a főbb feladatokat. Ellenőriztesse a híradó és informatikai rendszert, jelenkezzen az előjárónál, jelentse a készenlét elérését.	Telefonon, írásban	A rendvédelmi szervek Munkacsoportjai aktualizálják a terveket. A munkacsoportok vezetői tájékoztatót tartanak a feladatok vételeire, a tevékenység rendjére vonatkozóan.
004.	09.15	03. 17. 13.00	HVK alárendeltek	ACS HVKF	A Honvéd Vezérkar Főnök elrendelte a csapatok erőforrásainak felmérését, illetve a Hadkiegészítési és Központi Nyilvántartó Parancsnokságnak az erőforrás igények alapján a pontosítások végrehajtását a Polgármesteri Hivataloknál.	Telefonon, interneten, írásban	A HVK, ÖHP, DD, Z szerepkörben tevékenykedő HHK hallgatók rögzítik. Elkészítik a katonai körelékekről szóló jelentéseiket és folyamatosan pontosítják a HKNYP és a polgármesteri hivataloknál.

Közl. sz.	Idő		Kiráól	Kinek	A közlés tartalma	Módja	A gyakorlatok tevékenysége
	Csill.	Műv.					
005.	09.20	03. 18. 08.00	ACS HVK KIKCSF	HVK alárendelték	A HVKF intézkedése alapján elrendelem, hogy a kiképzési bázis elosztások pontosítása végett szolgálati úton terjeszték fel a kötelező májusi gyakorlatainak pontosítását. (külön intézkedés)	Telefonon, interneten, írásban	A HVK, ÖHP, DD, Z szerepkörben tevékenykedő HHK hallgatók rögzítik. Összeállítják a jelentést és felterjesztik 30. 15.00-ig (csill.15.00-ig).
006.	09.30	03. 18. 14.00	ACS HVK SZCSF	HVK alárendelték	A Honvédelmi Miniszter Úr határozatában foglaltaknak megfelelően, a HJT-vel összhangban elrendelem a személyi állomány kiegészítő fizikai és egészségügyi felmérését 2014. 05. 01-15. közötti időpontban. Az egészségügyi felmérés végrehajtásához készítsék el terveiket, és szolgálati úton a HVKSZFCF-hez terjesszék fel. 04. 01-én 16.00-ig.	Telefonon, interneten, írásban	A HVK, ÖHP, DD, Z szerepkörben tevékenykedő HHK hallgatók rögzítik. Elkészítik a terveket és felterjesztik (csill.16.00-ig).
007.	09.40	03. 19. 11.00	ACS ÖHP	ÖHP alárendelték	Hajtsák végre a KFR és a HKR tervekben foglalt feladatok pontosítását. Jelentsék a végrehajthatóságot.	Telefonon, interneten, írásban	A HVK, ÖHP, DD, Z szerepkörben tevékenykedő HHK hallgatók rögzítik. Elkészítik a terveket pontosítását és jelentik a végrehajtást (csill.16.00-ig).
008.	09.50	03. 19. 15.00	ACS	RTK CS	Az illegális migráció intenzitása növekszik.	Telefonon, írásban	Elemzik, értékelik a kialakult helyzetet, kiadják a szükséges intézkedéseket.
009.	10.00	03.19. 14.00	ACS ÖHP	ÖHP alárendelték	A HVKF intézkedéséve összhangban elrendelem, hogy 2014. 03.30-ig pontosítsák a „M” kiképzési terveiket. A terveket az ÖHP kiképzési osztályaira egyeztetésre 03. 30-án 09.00-ra hozzák be!	Telefonon, interneten, írásban	A HVK, ÖHP, DD, Z szerepkörben tevékenykedő HHK hallgatók rögzítik. Elkészítik a terveket és felterjesztik (csill.16.00-ig).

Közl. sz.	Idő		Kiráól	Kinek	A közlés tartalma	Módja	A gyakorlatok tevékenysége
	Csill.	Műv.					
010.	10.10	03. 19. 18.00	ACS	RTK CS	Készítsék el a menekültek összegyűjtéséhez, szállításához, biztosításához szükséges erő-eszköz számvetéseket.	Interneten, írásban	Elkészítik az erő-eszköz számvetést.
011.	10.30	03. 20. 08.00	ACS	RTK CS	Adjon ki intézkedést az ideiglenes határátelőhelyek kijelölésére, berendezésére, a szolgálat megszervezésére.	Telefonon, írásban	Ideiglenes határátelőhelyek kijelölése, berendezése.
012.	11.00	03. 20. 10.00	ACS	RTK CS	Aktivizálják az ideiglenes menekültgyűjtő helyeket és első befogadó intézményeket.	Telefonon, írásban	Pontosítják a terveket és végrehajlják az aktivizálást.
013.	12.00	03. 20. 11.00	ACS	RTK CS	Az együttműködő szervezetekkel pontosítják az eljárás rendjét.	Telefonon, írásban	Pontosítják a terveket és az eljárás rendjét.
014.	13.30	03. 30. 08.00	ACS	RTK CS	Készítse el a kialakult rendészeti helyzet médiatájékoztató anyagát.	Interneten, írásban	Médiatájékoztató elkészítése.
015.	13.50	03. 30. 09.00	ACS	MCS	A ki- és belépő határforgalom ellenőrzése során jelentősen nőtt az utasok, járművek és szállítmányok várakozási ideje. Mind a honi, mind a túlsoldali államhatárra vezető utakon torlódások alakultak ki.	Interneten, írásban	Elemzik, értékelik a kialakult helyzetet, kiadják a szükséges intézkedéseket.

Közl. sz.	Idő		Körül	Kinek	A közlés tartalma	Módja	A gyakorlatok tevékenysége
	Csill.	Műv.					
Mozzanat 2014. 04. 28. 13.00–17.30							
016.	14.00	2014. 03.20	ACS KNBSZ	Kijelölt csoport (OGY)	A szomszéd országokban kialakult helyzetre való tekintettel javasolja az OGYHVB rendkívüli ülésének összehívását. (KNBSZ jelentése külön. Sárgeország és Kékcsofaj rejtett részleges mozgósításáról és a határ menti övezetbe történő átcsoportosításairól. Külön okmány)	Telefonon, interneten, írásban	Az országos szintű döntéshozatali szervek adatrögzítése. A HVB összehívása.
017.	14.30	03. 22. 10.00	ACS OGY HVB	Kijelölt csoport (Kormány, Min-ok)	A HRB ülésének végrehajtása a kijelölt állománnyal, az átiratok, betérjesszések elkészítése.	Interneten, írásban	A HRB jegyzőkönyv kormány-nak szóló átiratának elkészítése.
018.	14.55	03. 26. 13.00	ACS	RTK CS	Intrézkdjen a rendészeti helyzet részletes elemzésére, a konkrét határhelyzet alapján a szükséges intézkedések előkészítésére.	Interneten, írásban	Végrehajtják a helyzetértékelést.
019.	15.00	03. 26. 14.00	ACS kormány	Kijelölt csoport (HIKOM)	A kormány elrendelte a Honvédelmi Koordinációs Munkacsoport (HIKOM) összehívását. Az ülés kezdete 14.00. Napirendi pont a szomszéd országban kialakult helyzetet.	Interneten, írásban	A HIKOM javaslatának összeállítása.
020.	15.10.	03. 28. 13.00	ACS	Kat.véd.	„VADÁSZ-on” (Kecskemét) kigyulladt a Malomipari Vállalat gabonatarlója. (Részletes közlés mellékletben.)	Telefonon, interneten, írásban	A kijelölt erők hajtásak végre feladataikat.
021.	15.20	03. 28. 13.30	ACS	RTK CS	Jelentse a „VADÁSZ-on” (Kecskemét) kigyulladt gabonatarlóval kapcsolatban megrett és a továbbiakban tervezett rendőri intézkedéseket.	Telefonon, írásban	A Munkacsoportok vezetői jelentik intézkedéseiket.

Közl. sz.	Idő		Körül	Kinek	A közlés tartalma	Módja	A gyakorlatok tevékenysége
	Csill.	Műv.					
022.	15.30	03. 30. 10.00	ACS	OGY tagok	A kormányfő a HIKOM által kidolgozott javaslatot betérjeszti az OGY elé. Az OGY szavazást követően elkészítik az OGY határozatot a Megelőző védelmi helyzet bevezetéséről.	Telefonon, interneten, írásban	Az OGY határozatának összeállítása, kiadása 16.00-kor.
023.	15.40	03. 30. 11.00	ACS	RTK CS	Adja ki intrézkdését a rendkízüli szolgálatra való áttérésre.	Telefonon, írásban	A rendkízüli szolgálat megszerzése, elrendelése.
024.	16.00	03. 31	HVK, HP alárend.	ÖHP	A kért jelentések felterjesztése.	Interneten, írásban	A nap folyamán összeállított tervek, jelentések rögzítése, felterjesztése.
025.	16.00	04. 01. 09.00	ACS OGY	Mindenki	Az OGY határozat kihirdetése. A kormányülés összehívása. A kormányülés megarttása. Az ágazati intrézkdések elkészítése. Külön dokumentum.	Interneten, írásban	Az összeállított anyag pontosítása. véglegesítése, kiadása.
026.	16.00	04. 01. 09.00	ACS OGY	Mindenki	Az OGY határozat kihirdetése. A kormányülés összehívása. A kormányülés megarttása. Az ágazati intrézkdések elkészítése. Külön dokumentum.	Interneten, írásban	Az összeállított anyag pontosítása. véglegesítése, kiadása.
027.	17.00.		ACS	Minden csoport	Állítsák össze és terjesszék fel a napi összefoglaló jelentésüket.	Interneten, írásban	Napi tevékenységről szóló jelentés felterjesztése.

Közl. sz.	Idő		Kirel	Kinek	A közlés tartalma	Módja	A gyakorlatok tevékenysége
	Csill.	Műv.					
Mozzanat 2014. 04. 29. 09.00–11.00							
028.	09.00	2014. 04. 03. 08.00	ACS	HIKOM, MVB, HVB	Kezdjék meg a megtervezett feladatok végrehajtásával kapcsolatos szervezői és irányítói tevékenységet. A feladatok előre kidolgozott okmányban.	Telefonon, interneten	A határozatokban foglaltaknak megfelelő tevékenységek, polgári védelmi feladatok, honvédelmi feladatok pontosítását és szervezését folytatják és okmányolják.
029.	09.03.	04. 03. 09.50	ACS	MCS	Büntügyi felderítési tájékoztatás (a büntügyi és más együttműködő hírszerző szervek információi alapján) a túldolgalon kialakult helyzetről, a tömeges méretű migráció és az államhatár rendjét veszélyeztető konfliktushelyzet kialakulásának lehetőségéről.	Interneten, írásban	Elemzik, értéklik a kialakult helyzetet, kiadják a szükséges intézkedéseket.
030.	09.05	04. 03. 11.00	ACS HVK	HVK alárendeltek	A HVKF 1. sz. direktívájának és az ÖHP PK 1. sz. parancsának kiadása a katonai erők készenléteinek fokozására, az „M” feladatok előkészítésére és megkezdésére. A szükséges csoportosítások létrehozására, a kötelekkel áttelepítésére.	Interneten, írásban	A feladatok vétele, az átcsoportosítási tervek pontosítása. Az „M” feltöltések végrehajtása a műveleti tartalékosokkal. A sorállomány bevonulatlásának előkészítése.
031.	09.10	04. 03. 15.00	ACS	RTK CS	Az Országos Rendőr-főkapitány a Készenléti Rendőrség egy zászlóaljával megerősíti a Pusztaszert Megyei Rendőr-főkapitányságot.	Interneten, írásban	A zászlóalj alkalmazásának megszervezése, fogadása, elhelyezése, feladatainak meghatározása.
032.	10.00	04. 15. 07.00	ACS	Mindenki	A hajnali órákban Sárgeorszag katonai erje megrámadta Kékorszagot.	Interneten, írásban	A résztvevők rögzítik a naplókban.
033.	10.01.	04. 15. 08.00	ACS	Mindenki	Külső beavatkozás hatására leáll az országos villamos energia rendszerirányítás egyik elosztó állomása, amelynek következtében meghatározott kiterjedési területen villamos energia szolgáltatás kiesésével járó esemény következik be.	Írásban	A résztvevők rögzítik a naplókban

Közl. sz.	Idő		Kirel	Kinek	A közlés tartalma	Módja	A gyakorlatok tevékenysége
	Csill.	Műv.					
034.	10.02.	04. 15. 08.10.	ACS	RTK CS	A Fővárosi Rendőr-főkapitány elrendelte a meg erősített őrzést a Magyar Villamosági Művek Fegyveres Biztonsági Őrség számára.	Írásban	A résztvevők rögzítik a naplókban
035.	10.05	04. 15. 09.00	ACS	MCS	A felderítési adatok alapján a harcselekményekben érintett települések lakói saját gépjárműveiken elhagyták lakhelyüket és Lilaországi határátelölhelyek felé tartanak.	Írásban	Elemzik, értéklik a kialakult helyzetet, kiadják a szükséges intézkedéseket.
036.	10.10	15. 18.00	ACS ÖHP	Kijelölt erők.	Parancs a kijelölt katonai kötelekkel bázislakatanyába történő előrevonásának végrehajtására.	Rádió, riasztási rendszeren	A parancs rögzítése a bázislakatany elfoglalásához a kötelek megindítása. (Hadijáték alapján)
037.	10.20	16. 17.00	Kijelölt erők.	ACS ÖHP	Kötelekkel a bázislakatanyokban elérték az alkalmazási készséget.	Rádió, telefonon	A gyak. vez. rögzíti.
038.	10.25	04. 17. 09.00	ACS	MCS	A felderítési adatok alapján a tegnapi harcselekmények következtében a helyi lakosság tömegesen megkezdte menekülését Lilaországba. Az utakon kialakult kósz miatt nagyobb létszámú csoportok megjelenése várható a zöldhatáron is.	Interneten, írásban	Elemzik, értéklik a kialakult helyzetet, kiadják a szükséges intézkedéseket.
039.	10.30	04. 19. 08.00	ACS	RTK CS	A NAV határkirendeltségével együttműködve nyissa meg az ideiglenes határátelölhelyet.	Interneten, telefonon, írásban	Ideiglenes határátelölhely megnyitása, működtetése.
040.	10.30.	04. 21. 11.	ACS koromány	HIKOM	A NATO NRDC erők telepítési lehetőségének vizsgálata.	Interneten, írásban	A bizottság összeállítja a felkérést. A kormány továbbítja a NATO felé.
041.	10.35	04. 22	ACS	Kijelölt erők	A kijelölt körzetek szemrevételezése, a zárási, védelmi terepszakaszok pontosítása, az együttműködés pontosítása terepen.	Interneten, telefonon, írásban	A szemrevételezés okmányainak elkészítése. Egyeztetés MVB, HVB szerveivel.
042.	10.40.	04. 28. 10.50	ACS	Kijelölt erők	A kijelölt terepszakaszok előkészítésének alapmunkálatai befejeződtek (2 sorozatú műszaki készlet).	Interneten, telefonon, írásban	A munkálatok eredményének jelentése szak vonalakon.

Közl. sz.	Idő		Kitől	Kinék	A közlés tartalma	Módja	A gyakorlatok tevékenysége
	Csill.	Műv.					
Mozzanat 2014. 04. 29. 11.00–13.30							
043.	11.02	04. 28.	ACS	Minden csoport	A 04. 28-i helyzet megküldése. A Sárogszág támadása elakadt. Kétkország katonai erőt válaszcspapást mértek, és helyi sikerek után támáadásuk szintén elakadt. A NATO NRDC erői 05. 10-re várhatóak az országunkban.	Telefonon, interneten, írásban	Rögzítik az új adatokat.
044.	11.06.	04. 28	ACS	RTK CS	10–15 fő civil halad a Mór–Bodajk, Fehérvárcsurgó Sárkeresztes irányba.	Telefonon, interneten, írásban	Rögzítik az új adatokat. Jelentik az előljáró felé.
045.	11.10	04. 28	ACS	MCS	Közúti tűzveszélyes árut szállító gépjármű vasúti átjáróban teherrelvénnyel ütközik. Az ütközés következtében tűz üt ki, amely veszélyezteti a szerelvény PB gáz tartálykocsijait és a közeli iparvágányon elhelyezkedő klórszállító vasúti tartálykocsikat. „VADÁSZ-on” (Kecske-mét) kigyulladt a Malomipari Vállalat gabonatorlója. (Részletes közlés mellékletben.)	Telefonon, interneten, írásban	Kijelölt erők végrehajják feladataikat.
046.	11.20	04. 28.	ACS	RTK CS	Jelentse a közúti tűzveszélyes árut szállító gépjármű és a vasúti teherrelvénnyel ütközésével kapcsolatban megrett és a továbbiakban tervezett rendőri intézkedéseket.	Telefonon, írásban	A munkacsoportok vezetői jelentik intézkedéseiket.

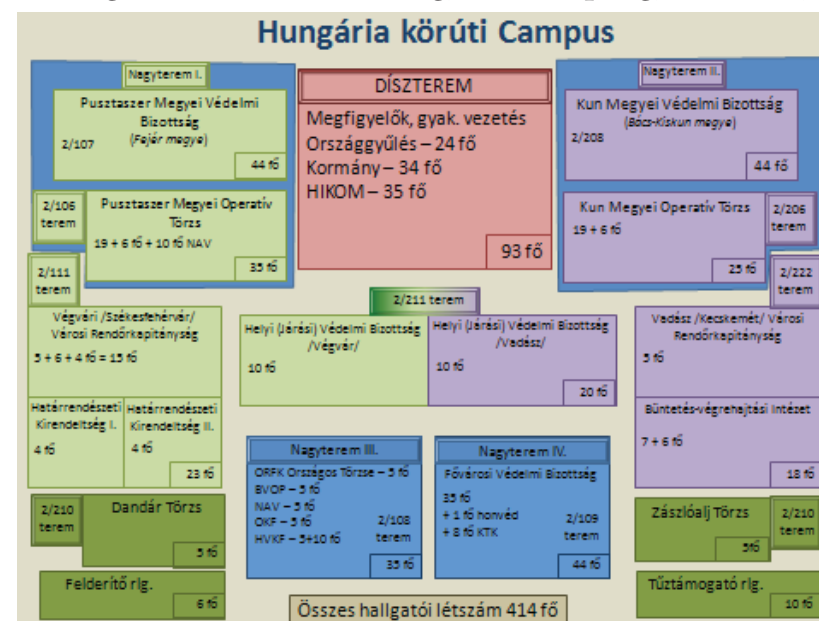
Közl. sz.	Idő		Kitől	Kinék	A közlés tartalma	Módja	A gyakorlatok tevékenysége
	Csill.	Műv.					
047.	11.30	04. 28. 22.00	ACS Feld.	Z. MVB HIKOM	50–80 főből álló járművekkel felszerelt csoport gyülekezik Bakonyescsernye területén. A csoport az adatok alapján sárogszági militáris emberekből áll, kézfegyverekkel, és kézi páncéltörővel rendelkeznek.	Telefonon, interneten, írásban	Rögzítik, a szükséges erőket készenlétebe helyezik.
048.	12.00		ACS	RTK CS	50–80 főből álló járművekkel felszerelt csoport mozog az államhatár felé, Bakonyescsernye irányába 15 fős civil menekült csoportot üldözve. Várhatóan eléri a határt 3–4 óra múlva.	Telefonon, interneten, írásban	Rögzítik, a szükséges erőket készenlétebe helyezik.
049.	12.05	04. 29. 08.00	ACS	RTK CS	Az ideiglenes határátkelőhelyen belépő menekültek gépkocsijának átvizsgálása során robbanóanyagot és sorozatlovó fegyvereket találtak a NAV munkatársai.	Telefonon, interneten, írásban	Végrehajják a szükséges intézkedéseket.
050.	12.10	04. 29. 10.00	ACS	Z. MVB HIKOM RTK CS	50–80 főből álló járművekkel felszerelt csoport mozog az államhatár felé Gutramási irányba egy 15 fős civil menekült csoportot üldözve. Átlépte az államhatárt, és halad Iszkaszentgyörgy irányba. (A továbbiakban az alárendelt tevékenységére reagálva.)	Telefonon, interneten, írásban	Kijelölt erők riasztása. Az alárendelt jelentése alapján a helyzet rögzítése.
051.	12.50	04. 30. 12.00	ACS	RTK CS	Készítse el a kialakult rendészeti helyzet médiatájékoztatási anyagát.	Interneten, írásban	Médiatájékoztató elkészítése.

Közl. sz.	Idő		Kitról	Kinek	A közlés tartalma	Módja	A gyakorlatok tevékenysége
	Csill.	Műv.					
Mozzanat 2014. 04. 29. 13.00–16.00							
053.	13.30	2014. 05. 08. 10.00	ACS	Mindenki	A felek katonai erői jelenleg nem tudnak újabb sikeres tevékenységet folytatni. Lilaország kormányfőjének kezdeményezése eredménnyel járt. Kékország, Sárgaország, Lilaország, Zöldország tárgyaló asztalhoz ül 05. 08-án 10.00-kor.	Telefonon, interneten, írásban	Rögzítik a helyzetben beállt változást.
054.	13.35	05. 11. 16.00	ACS	Munka-csoportok	Az ENSZ, a MERKADO SZÖVETSÉG vezetése mellett lezajlott egyeztető tárgyalások hatására Sárgaország és Kékország aláírta a fegyverszüneti szerződést, és megkezdte katonai erői visszavonását a békelatranyákba. Hozzájárultak a térségbe a tevékenység végrehajtását ellenőrző ENSZ erők telepítéséhez.	Telefonon, interneten, írásban	Rögzítik a helyzetben beállt változást.
055.	13.40	05. 13. 10.00	ACS OGY	Munka-csoportok	OGY ülés a megelőző védelmi helyzet megszüntetéséről, határozat kiadása.	Telefonon, interneten, írásban	Kidolgozzák a határozatot és kiadják.
056.	14.00	05. 13. 18.00	HICOM, Közig. szerv-ek		Intézkedések kiadása az erők visszavonására. A keletkezett károk felmérése. A bevonultatott állomány leszerelésének megszervezése.	Telefonon, interneten, írásban	Intézkedések elkészítése.
057.	14.05	05. 13. 19.00	ACS	RTK CS	A határhelyzet normalizálódott. Az eredeti helyzet visszaállítására vonatkozó intézkedés kiadása. Az alapszolgálat visszaállítása. A tájékoztató és összefoglaló jelentések elkészítése.	Telefonon, interneten, írásban	Alapszolgálatra való visszatérés elrendelése.
058.	14.30		Gyak.vez. tő	Csoportok	A gyakorlat leállítás.	Telefonon, interneten, írásban	Jelentések a gyakorlat befejezéséről.

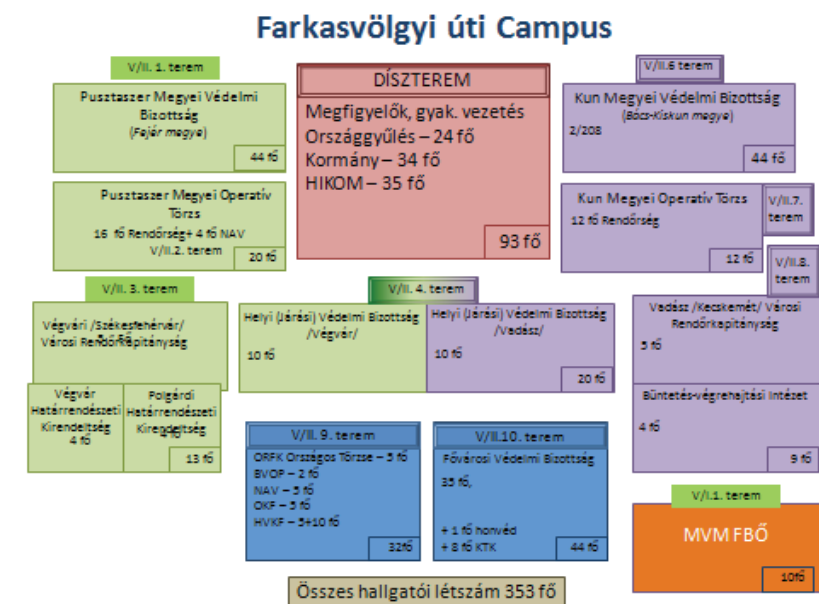
3. táblázat:

3. sz. melléklet

A Hungária kert.-i és a Farkasvölgyi úti Campus gyakorló helyei



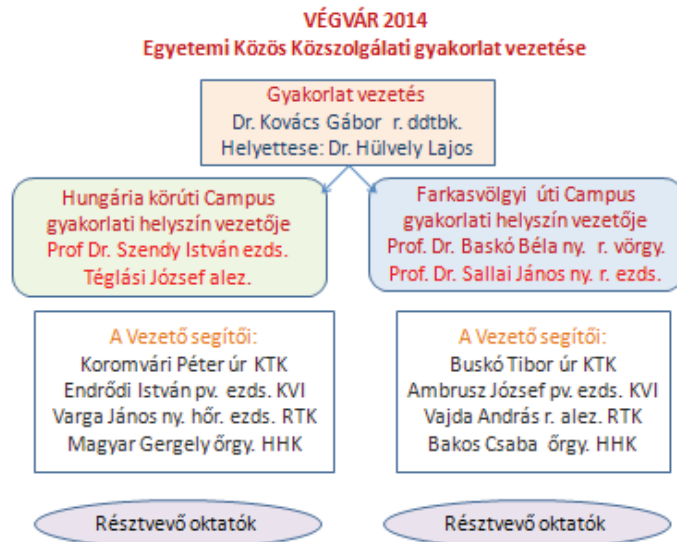
17. ábra:



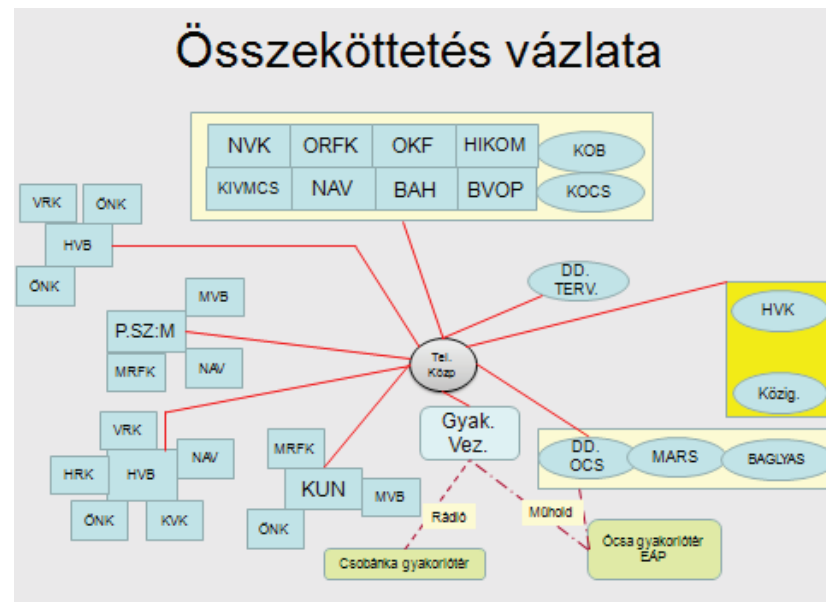
18. ábra:

4. sz. melléklet

A gyakorlat felépítése, vezetési rendszere

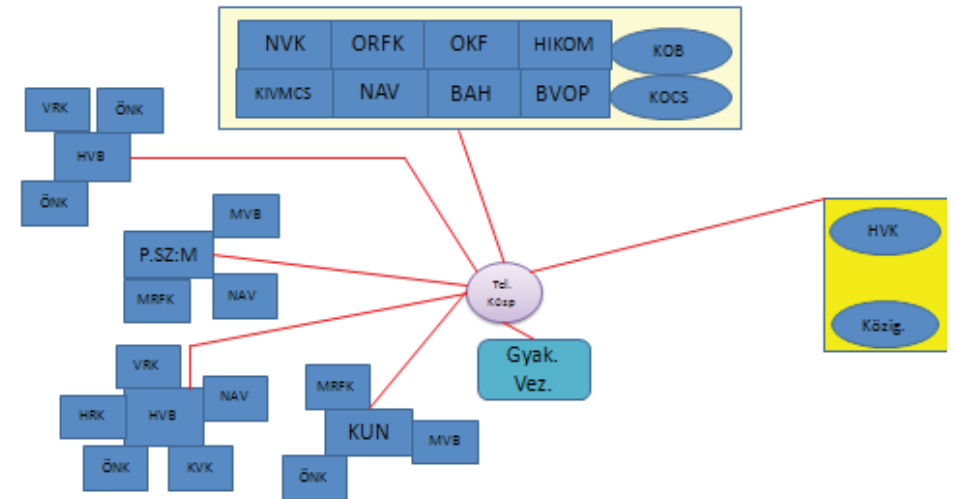


19. ábra:



20. ábra: Hungária körüti gyakorlólé hely

Összeköttetés vázlata RTK



21. ábra: Farkasvölgyi úti gyakorlólé hely

5. sz. melléklet

A vezetési gyakorlat előkészítésével kapcsolatos feladatok és egyéb információk

ssz.	Feladat	Felelős	Határidő	Megjegyzés
1.	A gyakorlat tervének jóváhagyatása	ORH	2014. 04. 08.	
2.	A gyakorlat résztvevőinek elosztása, névjegyzékek, beosztások elkészítése. Póló méretvétel a résztvevők körében.	ORH és a kari felelősök	2014. 03. 25-ig	
3.	A gyakorlat szervezési-intézkedési tervének elkészítése és kiadása	ORH	2014. 04. 08.	
4.	A gyakorlatot ismertető kiadvány összeállítása	Dr. Endrődi István	2014. 04. 12.	
5.	Tantermi igények pontosítása	ORH	2014. 03. 30.	
6.	Híradó, informatikai, videó összeköttetés terveinek elkészítése	NKE informatikai vezetője	2014. 04. 03.	
7.	Anyag-, eszközigénylések leadása	Karok vezetői	2014. 03. 31.-04. 12.	
8.	Felkérő levelek elkészítése a rektor úr nevében	Az ORH koordinálásával a karok, intézet	2014. 04. 05.	
9.	A gyakorlaton résztvevők öltözetének meghatározása	Az ORH koordinálásával a karok, intézet	2014. 03. 30.	
10.	Szállítási terv összeállítása	Dr. Varga János és Dr. Szendy István	2014. 04. 05.	
11.	A gyakorlat email címének elkészítése: Végvár_2014@uni-nke.hu és tárhely kijelölése	ISZK vezetője	2014. 04. 12-ig	
12.	A gyakorlat felkészítési anyagainak felhelyezése a honlapra	Karok vezetői	2014. 04. 15.	
13.	A gyakorlattal kapcsolatos nyílt anyagok interneten való elhelyezése	Kari tervezői csoportok vezetői és az általuk kijelölt személyek	2014. 04. 05-től folyamatosan	T. meghajtó, gyakorlat
14.	Sajtótájékoztatósi terv összeállítása	NKE Kommunikáció	2014. 04. 12.	

ssz.	Feladat	Felelős	Határidő	Megjegyzés
15.	VIP vendégek, sajtó meghívása a gyakorlatra	NKE főtitkárság	2014. 04. 05.	ORH előkészíti
16.	A gyakorlat megjelenítése a NEPTUN rendszerben	NKE KTK TO vezetője	2014. 03. 11.	
17.	A gyakorlaton részt vevő állomány póloinak, kütűzőinek megrendelése	NKE gazdasági főigazgatója	203. 04. 10.	Peleskey György
18.	A gyakorlat költségvetésének biztosítása	NKE gazdasági főigazgatója	2014. 03. 18.	
19.	Mozzanattáblázat összeállítása	Kari gyak. vezetők	2014. 04. 12.	
20.	A gyakorlaton részt vevő állomány ételmezésének megszervezése	Gyakorlat-vezetés és az NKE Nonprofit KFT	2014. 04. 15-ig	
21.	A gyakorlaton részt vevő hallgatói állomány eligazítása (karonként több helyszínen!)	Kari gyak. vezetők	2014. 04. 03., 10., 23.	
22.	A gyakorlaton részt vevő hallgatói állomány névszerinti leosztása a feladatokhoz	Kari gyak. vezetők	2014. 04. 15-ig	
23.	A gyakorlaton részt vevő megfigyelők, technikai személyzet eligazítása	ORH, Kari gyak. vezetők	2014. 04. 18-ig	
24.	Az anyagigénylések pontosítása	Kari gyak. vezetők	2014. 04. 15.	
25.	Sajtótájékoztató megszervezése, háttéranyagok közzétételének előkészítése	ORH, NKE Kommunikáció	2014. 04. 25.	
26.	Pontos helyzetbeállítás, közlések rögzítése, módszerének rögzítése	Kari gyak. vezetők	2014. 04. 10.	
27.	Vendégek, hallgatók beléptetésének biztosítása a rendezvényekre	Ludovika zászlóalj parancsnoka, RTK KSZO	2014. 04. 15.	
28.	A gyakorlat vezető törzseinek eligazítása RTK Campus	RTK törzs	2014. 04. 15 14.30. 131es terem	
29.	A gyakorlat vezető törzseinek eligazítása Hungária krt. Campus	RTK törzs	2014. 04. 17. 14.30. Bolyai terem	
30.	A gyakorlat helyszíneinek berendezése	Biztosításért felelős személyek	2014. 04. 25-én	

ssz.	Feladat	Felelős	Határidő	Megjegyzés
31.	Technikai próba (munkahelyek összeköttetésének megszervezése, videokonferencia)	Technikai munkatársak	2014. 04-től	
32.	Anyagok, eszközök felvétele, szállításra történő előkészítése, ideiglenes tárolása	Karok és KVI felelős vezetői	2014. 04. 30-ig	
33.	Anyagok, eszközök karbantartása, leadása	Karok és KVI felelős vezetői	2014. 04. 30.	
34.	Tapasztalatok összegzése, kiemelkedők elismerési javaslatainak leadása	ORH és a témafelelősök	2014. 05. 31.	
35.	A gyakorlat tapasztalatainak feldolgozása, jelentés elkészítése	ORH és a kijelölt személyek	2014. 05. 15-ig	
36.				

4. táblázat:

Egyéb háttérinformációk

- ✓ A közös közszolgálati gyakorlat anyagi-technikai szükségletét a karok, intézetek önállóan határozzák meg!
- ✓ A Hungária körúti objektumba a beléptetés külön kapun történik, névjegyzék alapján. A hallgatók részére előzetesen kiosztásra kerülnek a kitűzők. A beléptetésért felelős a Ludovika z. (szervező: Fodor József alez.).
- ✓ A gyakorlat résztvevői 2014. 04. 28-án és 29-én természetbeni ebéd ellátásban részesülnek. A terepen lévők hideg ebéd csomagot kapnak!
- ✓ A gyakorlat minden résztvevője pólót és kiűzőt kap ajándékba. Kitűzők megrendelése a nyomdából 2014. 04. 10-ig.
- ✓ A gyakorlat mindkét napján a hallgatók a rendszeresített évszaknak megfelelő (átmeneti időszak) gyakorlóruhát viselik, a polgári hallgatók pedig az egyetemi pólót (időjárástól függetlenül, a felsőruházaton)!
- ✓ Az NKE Közös Közszolgálati Gyakorlatról és az azzal kapcsolatos tudnivalókról tájékoztató kiadvány készül. Felelős: Szilágyi Ágnes és a gyakorlat vezetői.

6. sz. melléklet

Meghívottak Névjegyzéke

„Végvár 2014”

VIP Meghívólevelet kapnak a Rektor úrtól

DR. NAVRACSICS TIBOR úr
miniszterelnök-helyettes,
közigazgatási és igazságügyi miniszter
 Közigazgatási és Igazságügyi Minisztérium

DR. BIRÓ MARCELL úr
közigazgatási államtitkár
 Közigazgatási és Igazságügyi Minisztérium

DR. HENDE CSABA úr
miniszter
 Honvédelmi Minisztérium

FARKAS ANIKÓ
kabinetfőnök, FT ügyvivő
 Honvédelmi Minisztérium

DR. BENKŐ TIBOR vezérezredes úr
honvéd vezérkar főnök
 Honvédelmi Minisztérium

DR. OROSZ ZOLTÁN altábornagy úr
honvéd vezérkar főnök-helyettes
 Honvédelmi Minisztérium

FUCSKU SÁNDOR vezérőrnagy úr
parancsnok
 Magyar Honvédség Összhaderőnemi Parancsnokság

KUN SZABÓ ISTVÁN dandártábornok úr
parancsnok
 MH vitéz Szurmay Sándor Budapest Helyőrség Dandár

MOLNÁR ZSOLT ezredes úr
parancsnok
Ludovika Zászlóalj parancsnoka

DR. PINTÉR SÁNDOR úr
miniszter
Belügyminisztérium

DR. JANZA FRIGYES ny. rendőr vezérőrnagy úr
miniszteri biztos, FT tag
Belügyminisztérium

DR. HOFFMANN IMRE t. vezérőrnagy
közfoglalkoztatási és vízügyi helyettes államtitkár
Belügyminisztérium

DR. BAKONDI GYÖRGY t. altábornagy úr
főigazgató
BM Országos Katasztrófavédelmi Főigazgatóság

GÓRA ZOLTÁN t. dandártábornok
főigazgató-helyettes
BM Országos Katasztrófavédelmi Főigazgatóság

PAPP KÁROLY r. altábornagy úr
országos rendőrfőkapitány
Országos rendőr-főkapitányság

DR. HALMOSI ZSOLT r. vezérőrnagy úr
rendészeti főigazgató, országos rendőrfőkapitány-helyettes
Országos rendőr-főkapitányság

DR. DÁNOS VALÉR ny. r. vezérőrnagy úr
főigazgató
BM Oktatási, Képzési és Tudományszervezési főigazgatóság
Nagykovácsi

DR. SOMOS KATALIN asszony
főigazgató
Nemzeti Adó. és Vámhivatal

DR. VÉGH ZSUZSANNA asszony
főigazgató
BÁH

CSÓTI ANDRÁS bv. vezérőrnagy úr
országos parancsnok
Büntetés-végrehajtás Országos Parancsnok

DR. MARTIN AXMANN
igazgató
Hanns Seidel Alapítvány

Meghívólevelet kapnak a gyakorlat megtekintésére 2014. 04. 05-ig

	Név	Rendfokozat, beosztás	Intézmény
1.	Bittmann Tibor	ddtbk, főosztályvezető	OKF Személyügyi Főosztály 1149 Budapest, Mogyoródi út 43.
2.	Dr. Borsodi Csaba	habil. egyetemi docens	ELTE ODH 1056 Budapest, Szerb utca 21–23.
3.	Dr. Farkas István	ezredes, főigazgató	NOK 1531 Budapest, Pf.:28.
4.	dr. Fekete Zsolt	főosztályvezető-helyettes	OH Felsőoktatási Főosztály
5.	Dr. Gubicza József	tű. ezredes, osztályvezető	OKF Humán Szolgálat Oktatási osztály 1149 Budapest. Mogyoródi út 43.
6.	Dr. Horpácsi Ferenc	r. ezredes, főosztályvezető	ORFK Oktatásigazgatási és Kiké- pzési Főosztály
7.	Dr. Papp Antal	tű. ezredes, igazgató	Katasztrófavédelmi Oktatási Köz- pont 1033 Budapest, Laktanya utca 33.
8.	dr. Rédey Krisztina	főosztályvezető	KIM
9.	Bérczi László	tű. ddtbk. Országos Tűzol- tó Főfelügyelő	BM OKF
10.	Dr. Sabjanics István	r. dandártábornok	BM Oktatási, Képzés és Tudomány- szervezési Főigazgatóság 2094 Nagykovácsi, Nagykovácsi u.3
11.	Dr. Sóti Kálmán	r. ezredes	Rendészeti Szakközépiskola Igaz- gatója 2094 Nagykovácsi, Nagykovácsi u.3
12.	Dr. Török Zoltán	r. dandártábornok, igazgató	Repülőtér Rendőr Igazgatóság 1675 Budapest, Pf.:10
13.	Dr. Vass Gizella	r. ezredes, főosztályvezető	ORFK – Határrendészeti Főosztály 1139 Budapest, Teve u. 4–6.
14.	DR. Dsupin Ottó	r. ezredes, főkapitányi biztos	ORFK 1139 Budapest, Teve u. 4–6.
15.	Dr. Tóth ferenc	tű. ddtbk. Országos Polgári Védelmi Főfelügyelő	BM OKF
16.	Kossa györgy	tű ddtbk. Országos Iparbiz- tonsági Főfelügyelő	BM OKF
17.	Radnóti Erika	főreferens	Hanns Seidel Alapítvány 1088 Budapest, Rákóczi út 1–3.
18.	Zsinka Anrdás	ny. r. vezérőrnagy, főosz- tályvezető	BM Személyügyi Főosztály 1051 Budapest, József Attila utca 6.

5. táblázat:

Egyéb meghívottak:

1. Szpisják József dandártábornok, MH Kiképzési és Doktrinális Központ parancsnok
2. Erdélyi Lajos dandártábornok, HVK Személyzeti Csoportfőnök
3. Korom Ferenc ddtbk. HVK Hadművelési Csoportfőnök
4. Holecz József alezredes, MH ÖHP megbízott Szárazföldi Hadművelési és Kiképzési főnök
5. Szűcs Pál ezredes, MH ÖHP mb. Légierő Hadművelési és Kiképzési főnök
6. Herczeg Tibor r. alez., ORFK Rendészeti Főigazgatóság Védelmi Igazgatási Osztály vezetője
7. Keszely László ezds., HM Védelmi Hivatal Védelmi felkészítési Igazgatóság igazgató
8. Dr. Nagy László ny. ezds., MHTT Elnöke
9. Dr. Németh József r. alez. Rendőrségi Tudományos Tanács Elnöke

7. sz. melléklet**„VÉGVÁR 2014”****egyetemi közös közszolgálati gyakorlat****A Vendégek Tervezett Programja**

Helyszín: Zrínyi Miklós Laktanya és Egyetemi Campus, Budapest Hungária Krt. 9–11.

Zrínyi terem

Időpont: 2014. április 29. 10.00–14.00 óra között

A tervezett részletes program

Sz.	Időpont	Rendezvény	Helyszín	Felelős	Megjegyzés
11	10.00–10.30.	Vendégek fogadása	Zrínyi terem	Dr. Kovács Gábor	
22	10.30–11.00	Tájékoztató a gyakorlatról	Zrínyi terem	Prof. Dr. Patyi András (megnyitó) Dr. Kovács Gábor Dr. Hülvely Lajos Dr. Endródi István Dr. Szendy István Dr. Varga János	
33	11.00–12.30	Látogatás a gyakorlat helyszínein	NKE kijelölt tantermei	Dr. Kovács Gábor	Igény esetén RTK Campus
44	12.30–13.00	Sajtótájékoztató (igény szerint)	Zrínyi terem	Szilágyi Ágnes	
55	13.00–14.00	Ebéd	Étkeзде, különterem	Dr. Kovács Gábor	

6. táblázat:

Az egyetem felső vezetése (rektor-helyettesek, dékánok, intézetigazgatók) részvétele tervezett a vendégek programjára!

A beléptetés megszervezéséért felelős a KTH Vezetője.

Készült: egy eredeti példányban

Egy példány 74 lap

Sokszorosítva: 10 példányban

Kidolgozást vezette: Dr. Kovács Gábor r. ddtbk.

Készítette: Dr. Endródi István tű. ezredes

Dr. Varga János ny. hőr. ezredes

Dr. Hülvely Lajos

Téglási József alezredes



A projekt az Európai Unió támogatásával,
az Európai Szociális Alap
társfinanszírozásával valósul meg.